

E. DOKLADY

PROJEKTOVÁ DOKUMENTACE PRO SPOLEČNÉ POVOLENÍ
(ROZHODNUTÍ O UMÍSTĚNÍ STAVBY, STAVEBNÍ POVOLENÍ A PRO
PROVÁDĚNÍ STAVBY)

**Malodolský potok – rekonstrukce koryta –
ř.km. 2,116 – 2,404 (Údolíčko)**

OBSAH

A) ZPRÁVA O ZPRACOVÁNÍ STANOVISEK DOSS, DALŠÍCH ORGANIZACÍ, VLASTNÍKŮ TECHNICKÉ INFRASTRUKTURY A VLASTNÍKŮ POZEMKŮ	3
B) ZÁVAZNÁ STANOVISKA A ROZHODNUTÍ	10
C) STANOVISKA DOTČENÝCH ORGÁNŮ STÁTNÍ SPRÁVY	16
D) STANOVISKA ORGANIZACÍ, SPRÁVCŮ SÍTÍ A INFRASTRUKTURY	31
E) HYDROLOGICKÁ DATA	66
F) VYJÁDŘENÍ VLASTNÍKŮ DOTČENÝCH POZEMKŮ	68
G) PLNÁ MOC	85
H) VÝPISY Z APLIKACE „NAHLÍŽENÍ DO KN“ PRO POZEMKY DOTČENÉ STAVBOU	86

A) Zpráva o zpracování stanovisek DOSS, dalších organizací, vlastníků technické infrastruktury a vlastníků pozemků

1. Městský úřad Kadaň – souhrnné vyjádření OŽP

Městský úřad Kadaň, odbor životní prostředí, na základě předložených podkladů dává souhrnné vyjádření ke společnému povolení.

- a. Z hlediska zákona 254/2001 Sb., o vodách : Investor požádá Vodoprávní úřad Kadaň o povolení stavby vodního díla dle ustanovení § 15 vodního zákona. Žádost bude obsahovat náležitosti vyhlášky č. 183/2018 Sb., o dokladech žádosti o rozhodnutí nebo vyjádření a o náležitostech povolení, souhlasů a vyjádření vodoprávního úřadu.
- b. Z hlediska zákona č. 334/1992 Sb. o ochraně zemědělského půdního fondu: Stavbou budou dotčeny pozemkové parcely, které jsou součástí zemědělského půdního fondu. Souhlasu s trvalým odnětím půdy ze zemědělského půdního fondu dle § 9 odst. 1 není třeba, jelikož se jedná o obnovu koryta vodního toku dle § 9 odst. 2 písm. c) zákona č. 334/1992 Sb., o ochraně zemědělského půdního fondu.
- c. Z hlediska zákona č. 289/1995 Sb., o lesích: Protože se předmětná stavba dotkne pozemků do vzdálenosti 50m od kraje lesa je nutno v rámci územního řízení (případně jiného řízení podle zvláštních předpisů) požádat o vydání závazného stanoviska k návrhu územního rozhodnutí o umístění stavby do 50m od kraje lesa, dle § 14 odst. 2 zákona č. 289/1995 Sb., o lesích a o změně a doplnění některých zákonů (lesní zákon) ve znění pozdějších předpisů. Věcně a místně příslušným orgánem státní správy lesa k udělení tohoto souhlasu je Vojenský lesní úřad v Praze.
- d. Z hlediska zájmů ochrany přírody a krajiny zákona č. 114/1992 Sb. o ochraně přírody a krajiny: Předmětná akce představuje zásah do významného krajinného prvku (VKP) vodního toku. V tomto případě je nutné podat žádost o souhlas se zásahem do VKP na Městský úřad Kadaň odbor ŽP. Žádost byla podána dne 03. 09.2021 pod Č.j. : MUKK/39623/2021.
- e. Z hlediska zákona č. 185/2001 Sb., o odpadech, dáváme podle § 79 odst. 4 písm. b) toto vyjádření (Brouček): K výše uvedené akci již bylo vydané vyjádření pod č.j. MUKK/38805/2021.
- f. Ostatní složky životního prostředí bez připomínek

2. Městský úřad Kadaň, Odbor regionálního rozvoje, územního plánování a památkové péče

sděluje, že dle ustanovení § 96b odst. 1 se závazné stanovisko orgánu územního plánování nevydává pro stavební záměry, které nevyvolají změnu v území. Posuzovaný záměr navržených stavebních úprav – rekonstrukce koryta Malodolského potoku ve stávajícím korytu vodního toku nevyvolá změny v území.

3. Městský úřad Kadaň - OŽP – vyjádření z hlediska odpadů

Vzhledem k tomu, že od roku 2021 došlo ke změnám v právních předpisech ohledně nakládání s odpady upozorňujeme, že se sedimentem a vytěženou zeminou, které

nebudou přímo využity v díle stavby bude nakládáno v souladu s novou vyhl. č. 273/2021 Sb., o podrobnostech nakládání s odpady, která nabyla účinnosti 7.8.2021 a v přechodných ustanoveních řeší dosud platné předpisy vyhl. č. 294/2005 Sb., a vyhl. č. 383/2001 Sb.

4. Městský úřad Kadaň, odbor dopravy

Městský úřad Kadaň, odbor dopravy, jako orgán místně příslušný, podle ust. § 11 zákona č. 500/2004 Sb., správní řád ve znění pozdějších předpisů, a orgán věcně příslušný, podle ust. § 40, odst. 4, písm. d) zákona č. 13/1997 Sb., o pozemních komunikacích v pozdějším znění, k povolení stavby Malodolský potok - rekonstrukce koryta - ř. km. 2,116 - 2,404 (Údolíčko) na p.p.č. 767/3, 769/2, 795/4, 796/6, 798/2, 985/11, 985/14, 986/13, 986/16, 988/3, 1032 k.ú. Rájov u Perštejna **nemá připomínek.**

5. Obec Perštejn - souhrnné stanovisko ke stavebnímu záměru

Na základě výše uvedených a předložených podkladů **souhlasím s projektovou dokumentací a navrhovaným stavebním záměrem** v případě dodržení dále uvedených podmínek:

- a. Stavba bude realizována v souladu s předloženou projektovou dokumentací, viz výše.
- b. Dodavatel stavby je povinen minimalizovat hlučnost a prašnost v okolí stavby. V případě překročení normových limitů je povinen stavbu přerušit do doby zajištění snížení tohoto překročení.
- c. V případě, že dojde při realizaci stavby či jejích částí k znečištění či jakéhokoliv poškození veřejných komunikací je investor povinen neprodleně znečištěné či poškozené komunikace uvést do původního stavu.
- d. Veškeré pozemky v majetku obce Perštejn včetně vlastníků všech okolních pozemků, které budou případně dotčeny realizací, budou uvedeny do původního stavu, včetně finálních povrchů.
- e. Přilehlé komunikace a veřejná zeleň nesmí být používány jako skládka materiálů.
- f. Toto stanovisko nenahrazuje potřebné dokumenty pro realizaci stavby, či jejích částí jako je např. stavební povolení, územní souhlas, ohlášení stavby, povolení zvláštního užívání komunikace pro umístění inženýrských sítí, povolení zvláštního užívání komunikace pro výkopové práce, povolení připojení nemovitosti k pozemní komunikaci a další, jsou-li pro realizaci stavby zákonem vyžadovány. Tyto budou vydány příslušnými úřady samostatně.

6. Vojenský lesní úřad

Vojenský lesní úřad podle ustanovení §14 odst.2 lesního zákona uděluje souhlas s vydáním územního rozhodnutí a stavebního povolení pro stavbu „Malodolský potok – rekonstrukce koryta – ř.km 2.116 -2.404 (Údolíčko). Výstavbou nebudou lesní pozemky dotčeny.

7. Povodí Ohře, státní podnik

I. Vyjádření z hlediska Národního plánu povodí Labe (NPP) a Plánu dílčího povodí Ohře, dolního Labe a ostatních přítoků Labe (PDP):

Z hlediska zájmů daných platným NPP a PDP (ustanovení § 24 a § 26 zákona č. 254/2001 Sb., je uvedený záměr možný, protože lze předpokládat, že záměrem nedojde ke zhoršení chemického stavu a ekologického stavu dotčených útvarů povrchových vod a chemického a kvantitativního stavu útvarů podzemních vod, a že nebude znemožněno dosažení jejich dobrého stavu.

II. Stanovisko z hlediska správce povodí:

Bez připomínek.

8. Český rybářský svaz, z.s. Severočeský územní svaz

Český rybářský svaz, z. s., Severočeský územní svaz vydává souhlasné stanovisko k předložené projektové dokumentaci ve stupni DUR + DSP/DPS výše uvedeného záměru s následujícími připomínkami:

- Vodní tok Malodolský potok je periodicky využíván k chovným hospodářským účelům produkce rybích násad pstruhů obecných. Z tohoto důvodu bude stavba dokonale zajištěna proti úniku provozních a pohonných hmot ropného původu a také stavebních hmot, zejména cementových směsí do vodního toku.
- Návrh počítá s celkovou rekonstrukcí břehového opevnění, včetně dna koryta v celkové délce cca 154 m, s výstavbou příčných dřevěných prahů a se stabilizovanými výmoly pod nimi. V současné době je dno koryta vodoteče přírodního charakteru. Navrženo je provedení kamenné rovnániny ve dně s prosypem přírodního substrátu. Požadujeme zachování ryze přírodního charakteru dna se stávajícími soliterními kameny pro možnost rozvolňování vodní hladiny a také jako úkryt pro ryby a jiné vodní živočichy.
- V průběhu stavebních prací bude voda v jednotlivých úsecích převáděna pomocí potrubí a příčného zahrázkování toku.
- Alespoň tři týdny před plánovaným zahájením stavebních prací požadujeme oznámení této skutečnosti na adresu sekretariátu ČRS, z. s., SvčÚS z důvodu možného slovení obsádky ryb z předmětného úseku toku a přemístění mimo úsek dotčený stavbou.
- Odlov obsádky ryb bude proveden za finanční úhradu na náklady stavebníka. Odlov ryb bude zajišťovat místní organizace Klášterec nad Ohří, která je pověřena hospodařením na tomto revíru. Kontakt na hospodáře - p. Chvátal, tel.: 725 853 013.

9. Správa a údržba silnic Ústeckého kraje, p.o.

Nemáme námitek k předložené dokumentaci pro rekonstrukci koryta Malodolského potoka za podmínek:

- a. Pracemi nebude narušen ani poškozen AB kryt komunikace č. III/22311, ppč 999 v k.ú. Rájov u Perštejna a nedojde ke skluzu (vyvalení boku) svahu komunikace.
- b. Ke stavbě bude zpracováno DIO, které odsouhlasí DI Policie ČR Chomutov.
- c. Stavební práce budou probhat za plného provozu, tzn. V dotčeném úseku zůstane komunikace č.III/22311 částečně průjezdná.

- d. Dopravní značení si zajišťuje investor na své náklady včetně údržby a zodpovídá za plynulý chod silničního provozu.
- e. Komunikace bude udržována sjízdná a čistá. V opačném případě bude neprodleně uklizena na náklady investora.
- f. Na komunikaci ani jejím příslušenství nebude skladován stavební ani výkopový materiál a nebude na ni odstavena mechanizace ani nákladní auta.
- g. Stavební práce na výše uvedené komunikaci **nebudou realizovány v době od 1.11. příslušného roku do 31.3. následujícího roku** z důvodu provádění zimní údržby.
- h. Před zahájením prací bude uzavřena **smlouva o nájmu pozemku** ve smyslu ustanovení § 25 odst. 6 písm.c) bod 4 zákona č.13/1997, na dobu realizace stavby.
- i. **Před zahájením prací bude provedeno předání pracoviště** (komunikace III/22311) se zhotovitelem i za účasti investora, se zápisem do stavebního deníku včetně pořízení fotodokumentace celého úseku + 100 bm na obě strany.

10. DI Policie ČR – znovu podáno po konzultaci s DI Chomutov

Zdejší DI Chomutov vydává předběžný souhlas k návrhu dopravně inženýrského opatření v průběhu stavby „Malodolský potok – rekonstrukce koryta – ř.km.2,116 – 2,404 (Údolíčko)“, viz. potvrzená žádost a předložené dopravně inženýrského opatření, které je nedílnou součástí tohoto stanoviska.

- Dopravní značení svým provedením i umístěním musí odpovídat vyhlášce č. 294/2015 Sb., kterou se provádějí pravidla provozu na pozemních komunikacích a bude v souladu s TP 66 zásady pro označování pracovních míst na pozemních komunikacích.
- Požadujeme doplnění žluté příčné čáry souvislé u světelného signalizačního zařízení.
- Na situaci s úsekem č.1 je nutné otočit oboustranné směrovací desky. O trvalý souhlas požádá zhotovitel stavby společně s žádostí o zvláštní užívání komunikace minimálně 1 měsíc před zahájením stavby.

11. Česká telekomunikační infrastruktura a.s.:

Dojde ke střetu se sítí elektronických komunikací (dále jen „SEK“) společnosti CETIN a.s. Stavebník, je povinen dodržet tyto níže uvedené podmínky:

- V místě stavby se nachází vedení SEK. Při provádění prací v blízkosti vedení SEK a v jeho ochranném pásmu 1 metru na každou stranu je nutné používat pouze vhodné nářadí s vyloučením mechanizace. Toto vedení slouží k provozu hlasových a datových služeb účastníků veřejné komunikační sítě.
- V ochranném pásmu našeho vedení nesmí dojít ke snížení, či zvýšení stávající nivelety terénu.
- V místě kolize stavby s naším vedení požadujeme dodržet ČSN 736005.
- Výkopové práce v blízkosti sloupů nadzemního vedení SEK provádějte v takové vzdálenosti a takovým způsobem, aby nedošlo k jakémukoliv narušení či ohrožení jejich stability.;
- Řídit se Všeobecnými podmínkami ochrany SEK, které jsou nedílnou součástí Vyjádření;

12. GasNet, s.r.o.:

V zájmovém území vyznačeném v příloze tohoto stanoviska, **nejsou umístěna** žádná provozovaná plynárenská zařízení a plynovodní přípojky ve vlastnictví nebo správě GasNet, s.r.o.

13. ČEZ Distribuce, a.s.:

V majetku ČEZ Distribuce, a. s., se na Vámi uvedeném zájmovém území **nachází** nebo ochranným pásmem zasahuje energetické zařízení typu nadzemní síť NN, nadzemní síť VN, stanice. **Je nutné písemně požádat společnost ČEZ Distribuce, a. s., o souhlas s činnostmi v ochranném pásmu.**

14. ČEZ Distribuce, a.s. – vyjádření k PD

K předložené PD pro výše uvedenou stavbu **nemáme připomínek** za předpokladu dodržení podmínek uvedených v kontaktu 1118216391 ve vyjádření 341/0043/2014/OP. **Souhlasíme s vydáním kladného územního rozhodnutí a stavebního povolení.**

15. ČEZ Distribuce, a.s. - s prováděním činnosti v ochranném pásmu elektrického zařízení

Sdělujeme vám, že **udělujeme souhlas s činnostmi zasahující do ochranného pásma** předmětného zařízení. Platnost tohoto souhlasu je vázána na dodržení následujících podmínek:

1. Podmínkou pro zahájení činnosti v ochranném pásmu je platné „Sdělení o existenci sítí společnosti ČEZ Distribuce, a. s.“, v daném zájmovém území tohoto souhlasu a dodržení podmínek uvedených v tomto vyjádření.
2. Souběhy a křížovatky s elektrickými vedeními musí být provedeny v souladu s platnými normami a předpisy, zejména s ČSN EN 50110-1, ČSN EN 50423-3, PNE 33 0000-6 a PNE 33 3301, ČSN EN 50341-3 pro venkovní vedení VN, ČSN 33 2000-5-52 a PNE 34 1050 pro kabelová vedení a ČSN 73 6005 o prostorovém uspořádání sítí technického vybavení.
3. Umístění stavby a provádění činností v ochranném pásmu elektrického zařízení bude realizováno podle koordinační situační výkres AV ProENVI, s.r.o., datum 08/2020, č.v. C.3.
4. Nadzemních vedení NN není chráněno ochranným pásmem, je však nutno dodržet podmínky 1-8 pro činnost v ochranných pásmech nadzemních vedení
5. Pracovníci provádějící práce budou prokazatelně poučeni o nebezpečí, které hrozí při nedodržení bezpečnostních předpisů.
6. Jakákoliv poškození nebo mimořádné události, způsobené na elektrickém zařízení stavebníkem, musí být neprodleně oznámeny na poruchovou linku 800 850 860 a budou opraveny na náklady viníka. Zahrnutí poškozených míst může být provedeno pouze po souhlasu vydaném naší společností.
7. Umístěním stavby nesmí dojít ke ztížení přístupu našich pracovníků a pracovníků námi pověřených firem k našemu zařízení.
8. Při realizaci stavby nesmí dojít v žádném případě k nebezpečnému přiblížení osob, věcí, zařízení nebo mechanismů a strojů k živým částem pod napětím tj. musí být dodržena minimální vzdálenost 2 m od vodičů dle ČSN EN 50110-1. V

případě, že nebude možné tuto vzdálenost dodržet, je žadatel povinen požádat o vypnutí předmětného vedení.

9. S ohledem k provádění prací v ochranném pásmu upozorňujeme na možnost nebezpečných vlivů od elektrického zařízení. Opatření proti těmto vlivům je na straně zhotovitele výše uvedené stavby. ČEZ Distribuce, a.s. nepřevzme žádnou zodpovědnost za případné škody, které vzniknou stavebníkovi následkem poruchy nebo havárie elektrického zařízení za nepředvídaných okolností nebo nedodržení výše uvedených podmínek.
10. Při případné úpravě povrchu v ochranném pásmu vedení nesmí dojít ke změně výškové nivelety země oproti současnému stavu.
11. Musí být dodrženy Podmínky pro práce v ochranných pásmech vedení, které jsou přílohou tohoto souhlasu.
12. Jakékoliv události mající vliv na provoz předmětných vedení musí být neprodleně oznámeny na poruchovou linku 800 850 860 nebo včas oznámeny naší společnosti.
13. Výjimka z OP se nevztahuje na zařízení ČEZ ICT services, a. s. a Telco Pro Services, a. s.

16. ČEZ ICT Services, a.s.:

Dle vědomí společnosti ČEZ ICT Services, a. s., se na Vámi vymezeném zájmovém území **nenachází** komunikační zařízení v majetku společnosti ČEZ ICT Services, a. s.

17. Telco Pro Services, a.s.:

Dle vědomí společnosti Telco Pro Services, a. s., se na Vámi vymezeném zájmovém území **nenachází** komunikační zařízení v majetku společnosti Telco Pro Services, a. s.

18. T-Mobile Czech Republic, a.s.

Dle předložených dokladů **nedojde ke kolizi** s technickou infrastrukturou společnosti T-Mobile Czech Republic a.s.

19. Vodafone Czech Republic, a.s.

Ve Vámi zadaném zájmovém území a v uvedené výšce se **nenachází** žádné podzemní ani nadzemní vedení.

20. Ouda internet

Na zájmovém území se nachází námi spravované sítě. Při stavbě pravděpodobně dojde ke střetu stavby s naším vedením. Před zahájením stavby bude třeba koordinovat postup demontáže a zpětného uložení tohoto vedení.

Podmínky v případě křížení:

- a. **Před zahájením zemních prací je třeba provést přesné vytýčení.** V případě křížení, nebo odkrytí našich sítí je potřeba provést šetření na místě a následně kontrolu před záhozem. Všechny tyto úkony budou zapsány do stavebního deníku, při pracích v blízkosti našich sítí bude stavebník po celou dobu realizace pořizovat fotodokumentaci, kterou nám poskytne k archivaci.
- b. Zemní práce v místě křížení, nebo při souběhu ve vzdálenosti do 0,6 m od vytýčení, budou probíhat výhradně ručně.

- c. V případě poškození ponese veškeré náklady na opravu vedení, uvedení do původního stavu a případné další náklady (náhrady škod našim zákazníkům atd.) investor.

Při dodržení podmínek se záměrem souhlasíme.

21. Ministerstvo obrany:

Ministerstvo obrany, oddělení ochrany územních zájmů **souhlasí** s realizací stavby dle přiložené dokumentace.

Pro úplnost jsou přiloženy kopie všech souhlasů, získaných v rámci projednávání záměru Malodolský potok – rekonstrukce koryta – ř.km. 2.116 -2.404 (Údolíčko). Jmenovitý seznam vlastníků:

1. **p. Vladimír Doležal** – souhlas se stavbou a s trvalým zábořem 1/2 podílu pozemku p.čp 1032 v k.ú. Rájov u Perštejna
2. **Obec Perštejn** – souhlas s dočasným zábořem – přístup ke stavbě a zařízení stanoviště
3. **Lenka a Jan Vrábkovi** – souhlas s přístupem ke stavbě, dočasný zábor p.č.975/2
4. **Štěpánka a Ján Hrickovi** –souhlas s dočasným zábořem z důvodu přístupu ke stavbě

B) Závazná stanoviska a rozhodnutí

M Ě Š T S K Ý Ú Ř A D K A D A Ň

odbor dopravy
Mírové náměstí 1, 432 01 Kadaň

Č.j.:ODPK/37721/2021/199/Pa
Vyřizuje: Jana Pallayová/474 319 610
e-mail: jana.pallayova@mesto-kadan.cz
Vaše zn.: z 19.8.2021

V Kadani dne 27.8.2021

AV ProENVI s.r.o.
Eliášova 20
160 00 Praha 6 - Bubeneč

Věc: Malodolský potok – rekonstrukce koryta – ř. km. 2,116 – 2,404 (Údoličko)

závazné stanovisko

Městský úřad Kadaň, odbor dopravy, jako orgán místně příslušný, podle ust. § 11 zákona č. 500/2004 Sb., správní řád ve znění pozdějších předpisů, a orgán věcně příslušný, podle ust. § 40, odst. 4, písm. d) zákona č. 13/1997 Sb., o pozemních komunikacích v pozdějším znění,

k povolení stavby

Malodolský potok – rekonstrukce koryta – ř. km. 2,116 – 2,404 (Údoličko)

na p.p.č. 767/3, 769/2, 795/4, 796/6, 798/2, 985/11, 985/14, 986/13, 986/16, 988/3, 1032 k.ú. Rájov u Perštejna

nemá připomínek.

- V případě potřeby umístění přechodného dopravního značení na silnici požádá zhotovitel v předstihu u MÚ Kadaň – odboru dopravy - o jeho stanovení.

Stavba řeší další etapu opravy koryta Malodolského potoka v obci Perštejn, část Údoličko.

Odbor dopravy posoudil záměr podle zákona č. 13/1997 Sb. o pozemních komunikacích v pozdějším znění a shledal, že povolení stavby je přípustné. V souladu s § 4, odst. 2 zákona č. 183/2006 Sb. – stavební zákon v pozdějším znění – vydává toto závazné stanovisko jako podklad pro rozhodnutí či jiné úkony stavebního úřadu nebo speciálního stavebního úřadu.


Jana Pallayová
oprávněná úřední osoba

M Ě Š T S K Ý Ú Ř A D
K A D A Ň
-20-

V o j e n s k ý l e s n í ú ř a d

Tychonova 1, Praha 6, PSČ 160 01, datová schránka hjyaavk

SpMO 39691/2021-4707/2

V Praze dne 3. září 2021

Výtisk č. 1

Počet listů: 2

Přílohy neутajované: 1/3

Dle rozdělovníku

Věc: Souhlas se stavbou: “Malodolský potok – rekonstrukce koryta – ř.km. 2.116-2.404 (Údolíčko)“, okres Karlovy Vary.

Z Á V A Z N Ě S T A N O V I S K O

Vojenský lesní úřad (VLsÚ), jako orgán státní správy lesů ve vojenských lesích podle ustanovení § 47, odst. 2, zákona č. 289/1995 Sb., o lesích a o změně a doplnění některých zákonů (lesní zákon), ve znění pozdějších předpisů, po předchozím přešetření

u d ě l u j e,

podle ustanovení § 14 odst. 2 lesního zákona **souhlas** s vydáním územního rozhodnutí a stavebního povolení pro stavbu: “Malodolský potok – rekonstrukce koryta – ř.km. 2.116-2.404 (Údolíčko)“ na pozemcích p.č. 767/3, p.č. 769/2, p.č. 795/4, p.č. 796/6, p.č. 798/2, p.č. 795/11, p.č. 985/14, p.č. 986/13, p.č. 986/16, p.č. 988/3 a p.č. 1032 vše k.ú. Rájov u Perštejna, obec Perštejn, okres Chomutov, ve vzdálenosti do 50 m od hranice lesních pozemků p.č. 810, p.č. 849/1, p.č. 851/1 a p.č. 853 vše k.ú. Rájov u Perštejna, obec Perštejn, okres Chomutov.

Souhlas se vydává, za předpokladu dodržení příslušných ustanovení lesního zákona, **bez podmínek**.

Odůvodnění:

Dne 20. 8. 2021 obdržel VLsÚ žádost společnosti AV ProENVI,s.r.o., IČ 28364643 se sídlem Kolonka 118/8, 165 00 Praha 6 - Lysolaje o vyjádření ke stavbě: “ Malodolský potok – rekonstrukce koryta – ř.km. 2.116-2.404 (Údolíčko)“. Svoji žádost jste doložil popism stavby, situací návrhu, zákresem do VHM, celkovým situačním výkresem a plnou mocí. Investorem stavby je Povodí Ohře, s.p., IČ 70889988 se sídlem Bezručova 4219, 430 03 Chomutov.

Projekt řeší rekonstrukci dna a břehů koryta Malodolského potoka z důvodu nevyhovujícího technického stavu. Základním účelem je zajištění stability břehů a dna a zabránění se tak dalším projevům eroze a zajištění ochrana příbřežních pozemků. Stavba se uskuteční na pozemcích p.č. 767/3, p.č. 769/2, p.č. 795/4, p.č. 796/6, p.č. 798/2, p.č. 795/11, p.č. 985/14, p.č.

Malodolský potok – rekonstrukce koryta – ř.km. 2,116 – 2,404 (Údolíčko)

986/13, p.č. 986/16, p.č. 988/3 a p.č. 1032 vše k.ú. Rájov u Perštejna ve vzdálenosti do 50 m od hranice lesních pozemků p.č. 810, p.č. 849/1, p.č. 851/1 a p.č. 853 vše k.ú. Rájov u Perštejna.

Dotčené pozemky určené k plnění funkcí lesa obhospodařuje VLS ČR s.p., divize Karlovy Vary. Výstavbou tedy nebudou výše uvedené lesní pozemky přímo dotčeny.

Poučení:

Závazné stanovisko není samostatným správním rozhodnutím, nelze se proti němu odvolat.

Vyřizuje: Ing. Petr Horka

tel. 973 204 078

fax: 973 204 080

Vedoucí úřadu
Ing. Václav PATERA



Obdrží:

AV ProENVI, s.r.o.
Blanka Svobodová

Kolonka 118/8
165 00 Praha 6 - Lysolaje

Vojenské lesy a statky ČR, s.p.
podnikové ředitelství

Pod Juliskou 1621/5
160 00 Praha 6 - Dejvice

Doklady

Doklady

C) Stanoviska dotčených orgánů státní správy



Městský úřad Kadaň

Odbor životního prostředí

Mírové náměstí 1, 432 01 Kadaň



Číslo jednací : MUKK/37300/2021 K - 365
Sp.z./sk.z. : 52.2/V5
Vyřizuje : Romana Levá
Tel. : 474 319 557
E-mail : romana.leva@mesto-kadan.cz
Datum : 20. 9. 2021

Věc: Souhrnné vyjádření na akci

„Malodolský potok – rekonstrukce koryta ř.km. 2,116-2,404 v k.ú. Rájov u Perštejna.“

Městský úřad Kadaň, odbor životního prostředí, jako místně a věcně příslušný orgán veřejné správy v oblasti odpadového hospodářství, ochrana ovzduší, ochrana zemědělského půdního fondu, ochrany přírody a vodního a lesního hospodářství podle příslušných právních předpisů, na základě předložených podkladů dává

Ke společnému povolení.

Z hlediska zákona 254/2001 Sb., o vodách (vodní zákon) (Bc. Černochová):

Dle předložené projektové dokumentace je záměrem investora rekonstrukce opevnění koryta Malodolského potoka, které je v nevyhovujícím stavu. Řešený úsek leží v intravilánu obce Údolíčko a bude rozdělen na dva dílčí na sebe nenavazující úseky v celkové délce 154 m. Stávající trasa se nemění.

Dle ustanovení § 55 odst. 1 písm. b) vodního zákona jsou vodním dílem stavby, jimiž se upravují, mění nebo zřizují koryta vodních toků.

Investor požádá Vodoprávní úřad Kadaň o povolení stavby vodního díla dle ustanovení § 15 vodního zákona. Žádost bude obsahovat náležitosti vyhlášky č. 183/2018 Sb., o dokladech žádosti o rozhodnutí nebo vyjádření a o náležitostech povolení, souhlasů a vyjádření vodoprávního úřadu.

Projektová dokumentace vodního díla bude vypracována autorizovaným inženýrem pro vodohospodářské stavby, podle vyhl. č. 499/2006 Sb. o dokumentaci staveb obsahovat údaje podle vyhl. č. 414/2013 Sb., o vodoprávní evidenci.

Z hlediska zákona č. 334/1992 Sb. o ochraně zemědělského půdního fondu, ve znění pozdějších předpisů (Slavíková, DiS.):

Stavbou budou dotčeny pozemkové parcely, které jsou součástí zemědělského půdního fondu.

Souhlasu s trvalým odnětím půdy ze zemědělského půdního fondu dle § 9 odst. 1 není třeba, jelikož se jedná o obnovu koryta vodního toku dle § 9 odst. 2 písm. c) zákona č. 334/1992 Sb., o ochraně zemědělského půdního fondu.

Z hlediska zákona č. 289/1995 Sb., o lesích a o změně a doplnění některých zákonů (lesní zákon) (Ing. Krupička):

Protože se předmětná stavba dotkne pozemků do vzdálenosti 50m od kraje lesa je nutno v rámci územního řízení (případně jiného řízení podle zvláštních předpisů) požádat o vydání závazného stanoviska k návrhu územního rozhodnutí o umístění stavby do 50m od kraje lesa, dle § 14 odst. 2 zákona č. 289/1995 Sb., o lesích a o změně a doplnění některých zákonů (lesní zákon) ve znění pozdějších předpisů. Věcně a místně příslušným orgánem státní správy lesa k udělení tohoto souhlasu je Vojenský lesní úřad v Praze.

Z hlediska zájmů ochrany přírody a krajiny zákona č. 114/1992 Sb. o ochraně přírody a krajiny (Ing. Čermák):

Předmětná akce představuje zásah do významného krajinného prvku (VKP) vodního toku. V tomto případě je nutné podat žádost o souhlas se zásahem do VKP na Městský úřad Kadaň odbor ŽP.

Žádost byla podána dne 03. 09.2021 pod Č.j. : MUKK/39623/2021.

Z hlediska zákona č. 185/2001 Sb., o odpadech a o změně některých dalších zákonů, ve znění pozdějších předpisů, dále jen „zákon o odpadech, dáváme podle § 79 odst. 4 písm. b) toto vyjádření (Brouček):

K výše uvedené akci již bylo vydané vyjádření pod č.j. MUKK/38805/2021.

Ostatní složky životního prostředí bez připomínek.

Romana Levá
referent odboru životního prostředí

Obdrží: AV ProEnví, s.r.o., Kolonka 8/118, 165 00 Praha 6

Na vědomí: MěÚ Klášterec nad Ohří: stavební úřad

Městský úřad Kadaň

Odbor regionálního rozvoje, územního plánování a památkové péče

Mírové náměstí 1, 432 01 Kadaň

SPIS. ZN.: RR/37750/2021/Un

Č.J.: MUKK/42104/2021

VYŘIZUJE: Sylva Unčovská

TEL.: 474319540

E-MAIL: sylv.uncovska@mesto-kadan.cz

DATUM: 20.09.2021

Povodí Ohře, státní podnik

Bezručova č.p. 4219

430 03 Chomutov 3

VYJÁDRĚNÍ

Městský úřad Kadaň, Odbor regionálního rozvoje, územního plánování a památkové péče, jako úřad územního plánování příslušný podle § 6 zákona č. 183/2006 Sb., o územním plánování a stavebním řádu (stavební zákon), ve znění pozdějších předpisů (dále jen "stavební zákon"), na žádost, kterou dne 23.08.2021 podal:

**Povodí Ohře, státní podnik, Bezručova č.p. 4219, 430 03 Chomutov 3,
kterého zastupuje AV ProENVI, s.r.o., Kolonka č.p. 118/8, Praha 6-Lysolaje, 165 00 Praha
620**

ve věci:

**"Malodolský potok - rekonstrukce koryta - ř. km. 2,116-2,404 (Údolíčko)"
Rájov u Perštejna**

na pozemku parc. č. 767/3, 769/2, 795/4, 796/6, 798/2, 985/11, 985/14, 986/13, 986/16, 988/3, 1032 v katastrálním území Rájov u Perštejna

s d ě l u j e,

že dle ustanovení § 96b odst. 1 se závazné stanovisko orgánu územního plánování **nevydává** pro stavební záměry, které nevyvolají změnu v území. Posuzovaný záměr navržených stavebních úprav – rekonstrukce koryta Malodolského potoku ve stávajícím korytu vodního toku nevyvolá změny v území. V rámci stavby dojde k opětovné stabilizaci břehů potoka opěrnými zdmi a kamenným obládkem nebo rovnatinou. Tyto stavební záměry posuzuje stavební úřad.

Poučení:

Toto vyjádření nenahrazuje rozhodnutí ani opatření jiných správních orgánů podle zvláštních předpisů.

Ing. Lenka Kášová
vedoucí odboru

Obdrželi:

AV ProENVI, s.r.o., IDDS: jq5pt2e

sídlo: Kolonka č.p. 118/8, Praha 6-Lysolaje, 165 00 Praha 620

Městský úřad Klášterec nad Ohří, Odbor stavebního úřadu a územního plánování, IDDS: 6dqbymc

sídlo: nám. Dr. Eduarda Beneše č.p. 85, 431 51 Klášterec nad Ohří I



Městský úřad Kadaň

Odbor životního prostředí

Mírové náměstí 1, 432 01 Kadaň



MUKKX00KVPTC

Váš dopis č.j.:

Ze dne :

Č.j.: MUKK/38805/2021

Vyřizuje: Václav Brouček

Telefon : 474 319 560

Fax : 474 319 554

E-mail : vaclav.broucek@mesto-kadan.cz

Spis. zn.: 52.2 V/5

Datum : 31.8.2021

Povodí Ohře, s.p.

Bezručova 4219

430 03 Chomutov

Věc : Vyjádření k žádosti o vydání závazného stanoviska z hlediska odpadů

Městský úřad Kadaň, místně a věcně příslušný správní orgán vykonávající státní správu v oblasti odpadového hospodářství podle § 126 písm. k) zákona č. 541/2020 Sb., o odpadech, podle § 10 a § 11 zákona č. 500/2004 Sb., správní řád, ve znění pozdějších předpisů, na základě žádosti paní Blanky Svobodové, AV ProENVI, s.r.o., o vydání stanoviska pro společné územní a stavební řízení, žádost doručená dne 20.8.2021, vydává

vyjádření

k navrhované stavbě „Malodolský potok – Rekonstrukce koryta ř. km 2,116 – 2,404 (Údolíčko) k.ú. Rájov u Perštejna“, kde investorem je Povodí Ohře, s.p., Bezručova 4219, 430 03 Chomutov.

Dle § 146 odst. 3 písm. a) zákona č. 541/2020 Sb., o odpadech, se závazná stanoviska vydávají pouze k terénním úpravám a k odstranění stavby podléhající ohlášení nebo povolení dle stavebního zákona. Z uvedeného vyplývá, že k územnímu ani ke stavebnímu řízení se již samostatná závazná stanoviska z hlediska nakládání s odpady nevydávají. Z hlediska nakládání s odpady ke změně dokončené stavby podléhající ohlášení nebo povolení podle stavebního zákona se k citované stavbě vydává vyjádření.

K navrhované stavbě byla zpracovaná projektová dokumentace. Předmětem této PD je změna dokončené stavby. Jedná se o rekonstrukci, opravu opevnění koryta Malodolského potoka, při které dojde ke stabilizaci břehů opěrnými zdmi a kamenným obkladem nebo rovinami.

V původní předložené projektové dokumentaci v Souhrnné technické zprávě je zpracovaná otázka nakládání s odpady, kdy zpracovatel uvádí způsoby a podmínky nakládání s odpady, jejich druhy a kategorie.

Vzhledem k tomu, že od roku 2021 došlo ke změnám v právních předpisech ohledně nakládání s odpady upozorňujeme, že se sedimentem a vytěženou zeminou, které nebudou přímo využity v díle stavby bude nakládáno v souladu s novou vyhl. č. 273/2021 Sb., o podrobnostech nakládání s odpady, která nabyla účinnosti 7.8.2021 a v přechodných ustanoveních řeší dosud platné předpisy vyhl. č. 294/2005 Sb., a vyhl. č. 383/2001 Sb.

V návaznosti na změny právních úprav ještě upozorňujeme na platnost nového zákona č. 541/2020 Sb., o odpadech s účinností od 1.1.2021 a s ním související nové právní předpisy prováděcí vyhlášky č. 8/2021 Sb., Katalog odpadů a posuzování vlastností odpadů s účinností od

27.1.2021, která v textové části nahrazuje vyhl. č. 93/2016 Sb., katalog odpadů, přičemž katalog odpadů uvedený jako příloha k vyhlášce č. 93/2016 Sb., je i nadále v platnosti a to do roku 2023.

Dále upozorňujeme na novou povinnost v § 15 odst. 2 zákona č. 541/2020 Sb., o odpadech. Původce odpadu je povinen – při produkci stavebního a demoličního odpadu, který sám nezpracuje, mít jeho předání podle § 13 odst. 1 písm. c) v odpovídajícím množství zajištěno písemnou smlouvou před jejím vznikem. Tato povinnost se dle § 154 odst. 6 zákona o odpadech po dobu 1 roku ode dne jeho účinnosti (tj. do 31.12.2021) **nevztahuje na nepodnikající fyzické osoby** (občany).

Ing. Jiří Frajt

Vedoucí odboru životního prostředí

Obdrží:

AV ProENVI, s.r.o., Kolonka 8/118, 165 00 Praha 6



O B E C P E R Š T E J N

www.obec-perstejn.cz, obec@obec-perstejn.cz
Obecní úřad, Hlavní 159, 431 63 Perštejn

tel č. 474 394 197
Indikátor datové schránky: 985bb3v

Číslo jednací: ObP/612/2021
Spis.zn.: SP_12/STAV/2021/MSr
Dne: 6.9.2021
Telefon: 474 394 996

Vyřizuje: Ing. Martin Srbecký
PID: W1Q43OP06DUW
Zasláno: dat.schránkou

Váš dopis č.j.: -
Sp.zn.: -
Ze dne: -

AV ProENVI s.r.o.
Kolonka 118/8
165 00 Praha 6
DS: jq5pt2e

Věc: Souhrnné stanovisko ke stavebnímu záměru a souhlas dle projektové dokumentace na akci "Malodolský potok-rekonstrukce koryta-ř.km. 2.116-2.404 (Údolíčko)"

Na základě Vaší žádosti doručené dne 19.8.2021, č.j.: ObP/555/2021 Vám tímto zasílám stanovisko ke stavebnímu záměru a souhlas dle projektové dokumentace na akci „Malodolský potok-rekonstrukce koryta-ř.km. 2.116-2.404 (Údolíčko)“. Součástí žádosti doručil žadatel projektovou dokumentaci: zodp.projektant Ing. Adamem Vokurkou, Ph.D., AV ProENVI s.r.o., Kolonka 118/8, 165 00 Praha 6, IČ: 28364643. Datum PD: 08/2021. Investor je Povodí Ohře, státní podnik, Spořická 4949, 430 46 Chomutov, IČ: 70889988, DIČ: CZ70889988, který je ve výše uvedené věci zastoupen na základě plné moci ze dne 6.4.2021 právníkou osobou AV ProENVI s.r.o., Kolonka 118/8, 165 00 Praha 6, DS: jq5pt2e.

Na základě výše uvedených a předložených podkladů souhlasím s projektovou dokumentací a navrhovaným stavebním záměrem v případě dodržení dále uvedených podmínek.

Podmínky:

- 1) Stavba bude realizována v souladu s předloženou projektovou dokumentací, viz výše.
- 2) Dodavatel stavby je povinen minimalizovat hlučnost a prašnost v okolí stavby. V případě překročení normových limitů je povinen stavbu přerušit do doby zajištění snížení tohoto překročení.
- 3) V případě, že dojde při realizaci stavby či jejích částí k znečištění či jakéhokoliv poškození veřejných komunikací je investor povinen neprodleně znečištěné či poškozené komunikace uvést do původního stavu.
- 4) Veškeré pozemky v majetku obce Perštejn včetně vlastníků všech okolních pozemků, které budou případně dotčeny realizací, budou uvedeny do původního stavu, včetně finálních povrchů.
- 5) Přilehlé komunikace a veřejná zeleň nesmí být používány jako skládka materiálu.
- 6) Toto stanovisko nenahrazuje potřebné dokumenty pro realizaci stavby, či jejích částí jako je např. stavební povolení, územní souhlas, ohlášení stavby, povolení zvláštního užívání komunikace pro umístění inženýrských sítí, povolení zvláštního užívání komunikace pro výkopové práce, povolení připojení nemovitosti k pozemní komunikaci a další, jsou-li pro realizaci stavby zákonem vyžadovány. Tyto budou vydány příslušnými úřady samostatně.

Číslo jednací: ObP/612/2021

V případě nedodržení jakéhokoliv bodu z výše uvedených podmínek pozbývá udělený souhlas platnosti.

S pozdravem,

Ing.
Martin
Srbecký

Digitálně podepsal
Ing. Martin Srbecký
Datum: 2021.09.08
10:28:24 +02'00'

.....
Ing. Martin Srbecký
místostarosta obce

Na vědomí: -

Přílohy: potvrzený výkres „Koordinační situační výkres C.3“ ze dne 8.9.2021

LEGEND

- PROPOSED ROAD
- EXISTING ROAD
- PROPOSED DRIVE
- PROPOSED SIDEWALK
- PROPOSED CURB
- PROPOSED DRAINAGE
- PROPOSED LIGHTING
- PROPOSED SIGNAGE
- PROPOSED LANDSCAPING
- PROPOSED UTILITIES
- PROPOSED STRUCTURES
- PROPOSED FENCES
- PROPOSED BARRIERS
- PROPOSED TRAFFIC SIGNALS
- PROPOSED INTERSECTIONS
- PROPOSED RAMP
- PROPOSED BRIDGE
- PROPOSED TUNNEL
- PROPOSED VIADUCT
- PROPOSED OVERPASS
- PROPOSED UNDERPASS
- PROPOSED CULVERT
- PROPOSED DRAINAGE STRUCTURE
- PROPOSED RETAINING WALL
- PROPOSED EROSION CONTROL
- PROPOSED LANDSCAPE PLANTING
- PROPOSED TREES
- PROPOSED SHRUBS
- PROPOSED GRASS
- PROPOSED SOIL STABILIZATION
- PROPOSED GEOTEXTILES
- PROPOSED GEOMEMBRANES
- PROPOSED GEOTUBES
- PROPOSED GEOTILES

TITLE BLOCK

PROJECT NAME: [REDACTED]
 PROJECT NO.: [REDACTED]
 SHEET NO.: [REDACTED]
 DATE: [REDACTED]
 DRAWN BY: [REDACTED]
 CHECKED BY: [REDACTED]
 APPROVED BY: [REDACTED]
 SCALE: 1" = 40'

*Zouheasim, lug. H. Sobechy! -m's to tower for Obce

• 8/9/2009

OBEĆ PERŠTEJN
Hlavní 159, 431 63 Perštejn
IČO: 00262072, DIČ: CZ00262072
-3-

3-
CZ00262072



Váš dopis zn.: -----
Ze dne: 23.09.2021
Naše zn.: POH/45852/2021-2/032100

AV ProENVI, s. r. o.
Kolonka 118/8
165 00 Praha

Vyřizuje: Ing. Radek Sušienka
Tel.: 474 636 215
Mobil:
E-mail: susienka@poh.cz

jq5pt2e

Datum: 27.09.2021

Malodolský potok – rekonstrukce koryta – ř. km 2,116 - 2,404 (Údolíčko), k. ú. Rájov u Perštejna

K Vaší žádosti o vyjádření k výše uvedené akci ze dne 23. září 2021, kterou jsme obdrželi elektronickou formou, Vám sdělujeme naše stanovisko, které platí dva roky ode dne vydání.

I. Vyjádření z hlediska Národního plánu povodí Labe (NPP) a Plánu dílčího povodí Ohře, dolního Labe a ostatních přítoků Labe (PDP):

Z hlediska zájmů daných platným NPP a PDP (ustanovení § 24 a § 26 zákona č. 254/2001 Sb., o vodách a o změně některých zákonů, ve znění pozdějších předpisů, dále vodní zákon) je uvedený záměr možný, protože lze předpokládat, že záměrem nedojde ke zhoršení chemického stavu a ekologického stavu dotčených útvarů povrchových vod a chemického a kvantitativního stavu útvarů podzemních vod, a že nebude znemožněno dosažení jejich dobrého stavu. Toto hodnocení vychází z posouzení souladu daného záměru s výše uvedenými platnými dokumenty.

II. Stanovisko z hlediska správce povodí:

Bez připomínek.

Předmětem vyjádření je rekonstrukce opevnění koryta Malodolského potoka v ř. km 2,116 – 2,404 v k. ú. Rájov u Perštejna. Stávající opevnění koryta bude nahrazeno novými opěrnými zdmi (56,5 m) a kamenné konstrukce (rovnániny, dlažby) v délce 193 m. Dále jsou navrženy stabilizační příčné prahy a pasy a trojice kamenných skluzů. Dno je navrženo přírodní z místního materiálu. Kapacita koryta je na Q_{20} (8,4 m³/s). Investorem akce je Povodí Ohře, státní podnik.
HGR: ID 6120. ČHP: 1-13-02-0900-0-00. Vodní útvar: OHL_0560, Ohře od toku Hučivý potok po vzdutí nádrže Nechranice.

Ing. Václav Svejkovský
vedoucí odboru VR
podepsáno elektronicky

Rozdělovník

POh, s. p., závod Chomutov
144 4512 -829944, -995132

Povodí Ohře, státní podnik

Bezručova 4219
Chomutov 430 03

tel +420 474 636 111
ID datové schránky 7ptt8gm

e-mail poh@poh.cz
web www.poh.cz

IČO 70889988
DIČ CZ70889988

Bankovní spojení
KB, a. s., Chomutov, č. ú. 9137441/0100
ČS, a. s., Chomutov, č. ú. 3930932/0800

Zapsán v obchodním rejstříku u Krajského soudu v Ústí nad Labem v oddílu A, vložce č. 13052

Český rybářský svaz, z. s., Severočeský územní svaz

Střekovské nábřeží 975/51, Střekov, 400 03 Ústí nad Labem, IČ:00434132, DIČ:CZ00434132
Zapsaný ve spolkovém rejstříku, vedeném Městským soudem v Praze v oddílu L, vložce 42807.



AV ProENVI s.r.o.
Eliášova 20
160 00 Praha 6 - Bubeneč

Váš dopis značky / ze dne

Naše značka

Vyřizuje

Ústí nad Labem

P1202

10440/21

Ing. Marek (marek@crsusti.cz)

6. 9. 2021

**Stanovisko k záměru Malodolský potok – rekonstrukce koryta
ř. km 2,116 – 2,404 (Údolíčko)**

Český rybářský svaz, z. s., Severočeský územní svaz jako uživatel mimopstruhového rybářského revíru 441 045 Ohře 11, jehož je Malodolský potok levostranným přítokem, vydává souhlasné stanovisko k předložené projektové dokumentaci ve stupni DUR + DSP/DPS výše uvedeného záměru s následujícími připomínkami:

K tomuto záměru bylo naše stanovisko již vydáno dne 16. 10. 2015 značky 910/15. Z důvodu změn v číslování dotčených pozemků a zkrácení úseku určeného k rekonstrukci aktualizujeme tímto naše původní stanovisko.

- Vodní tok Malodolský potok je periodicky využíván k chovným hospodářským účelům produkce rybích násad pstruhů obecných. Z tohoto důvodu bude stavba dokonale zajištěna proti úniku provozních a pohonných hmot ropného původu a také stavebních hmot, zejména cementových směsí do vodního toku.
- Návrh počítá s celkovou rekonstrukcí břehového opevnění, včetně dna koryta v celkové délce cca 154 m, s výstavbou příčných dřevěných prahů a se stabilizovanými výmoly pod nimi. V současné době je dno koryta vodoteče přírodního charakteru. Navrženo je provedení kamenné rovinaniny ve dně s prosypem přírodního substrátu. Požadujeme zachování ryze přírodního charakteru dna se stávajícími solitérními kameny pro možnost rozvolňování vodní hladiny a také úkryt pro ryby a jiné vodní živočichy.
- V průběhu stavebních prací bude voda v jednotlivých úsecích převáděna pomocí potrubí a příčného zahrázkování toku.
- Alespoň tři týdny před plánovaným zahájením stavebních prací požadujeme oznámení této skutečnosti na adresu sekretariátu ČRS, z. s., SvČÚS z důvodu možného slovení obsádky ryb z předmětného úseku toku a přemístění mimo úsek dotčený stavbou.
- Odlov obsádky ryb bude proveden za finanční úhradu na náklady stavebníka. Odlov ryb bude zajišťovat místní organizace Klášterec nad Ohří, která je pověřena hospodařením na tomto revíru. Kontakt na hospodáře – p. Chvátal, tel.: 725 853 013.

S rybářským pozdravem



Ing. Tomáš Kava
jednatel ČRS, z. s., SvČÚS

TELEFON
475 531 004, 734 253 887

E-mail
crsusti@crsusti.cz

Bankovní spojení
ČSOB Ústí n/L, č.ú.601324/0300



Správa a údržba silnic Ústeckého kraje,
příspěvková organizace
Ruská 260, 417 03 Dubí 3

Sídlo:
Správa a údržba silnic Ústeckého kraje,
příspěvková organizace
Ruská 260
417 03 Dubí

IČO: 00080837
DIČ: CZ00080837

Bankovní spojení:
KB a.s. Teplice
č.ú. 31735501/010

AV ProENVI, s.r.o.
Blanka Svobodová
Eliášova 20
160 00 Praha 6

Vaše značka: Naše značka:
SUSUKCV/LTA/15253/2015

Vyřizuje:
Denisa Rohlová/602 459 556
rohlova.cv@susuk.cz
Datum:
2021-09-02

Malodolský potok – rekonstrukce koryta – ř.km. 2,116-2,404 (Údolíčko)

Investor: Povodí Ohře, státní podnik, Bezručova 4219, 430 03 Chomutov

Nemám námitek k předložené dokumentaci pro rekonstrukci koryta Malodolského potoka v km 2,116 - 2,404, která bude provedena podél krajské komunikace III/22311, ppč. 999 v k.ú. Rájov u Perštejna nemám námítky, za podmínek:

1. Pracemi nebude narušen ani poškozen AB kryt komunikace č. III/22311, ppč. 999 v k.ú. Rájov u Perštejna a nedojde ke skluzu (vyvalení boku) svahu komunikace.
2. Ke stavbě bude zpracováno DIO, které odsouhlasí DI Policie ČR Chomutov.
3. Stavební práce budou probíhat za plného provozu, tzn. V dotčeném úseku zůstane komunikace č. III/22311 částečně průjezdná.
4. Dopravní značení si zajišťuje investor na své náklady včetně údržby a zodpovídá za plynulý chod silničního provozu.
5. Komunikace bude udržována sjízdná, čistá. V opačném případě bude neprodleně uklizena na náklady investora.
6. Na komunikaci ani jejím příslušenství nebude skladován stavební ani výkopový materiál a nebude na ni odstavená mechanizace ani nákladní auta.
7. **Souhlasím** s provedením odstranění náletových dřevin, křovin a stromů z ppč. 999 v k.ú. Rájov u Perštejna, týkající se části rekonstrukce koryta potoka. Investor požádá o souhlas s odstranění dřevin příslušný úřad, který v jednom vyhotovení zašle na SUS. Investor se zavazuje naplnit všechny podmínky povolení kácení dřevin (prostor SUS) v plném rozsahu na své náklady.
8. Stavební práce na výše uvedené komunikaci **nebudou realizovány v době od 1. 11. příslušného roku do 31. 3. následujícího roku**, z důvodu provádění zimní údržby.
9. Před zahájením prací bude uzavřena **smlouva o nájmu pozemku** ve smyslu ustanovení § 25 odst. 6 písm. c) bod 4 zákona č.13/1997, na dobu realizace stavby.



Správa a údržba silnic Ústeckého kraje,
příspěvková organizace
Ruská 260, 417 03 Dubí 3

10. **Před zahájením prací bude provedeno předání pracoviště** (komunikace III/22311) se zhotovitelem i za účasti investora, se zápisem do stavebního deníku včetně pořízení fotodokumentace celého úseku + 100 bm na obě strany.

Při splnění výše uvedených bodů **souhlasím** s vydáním stavebního povolení na uvedenou realizaci stavby.

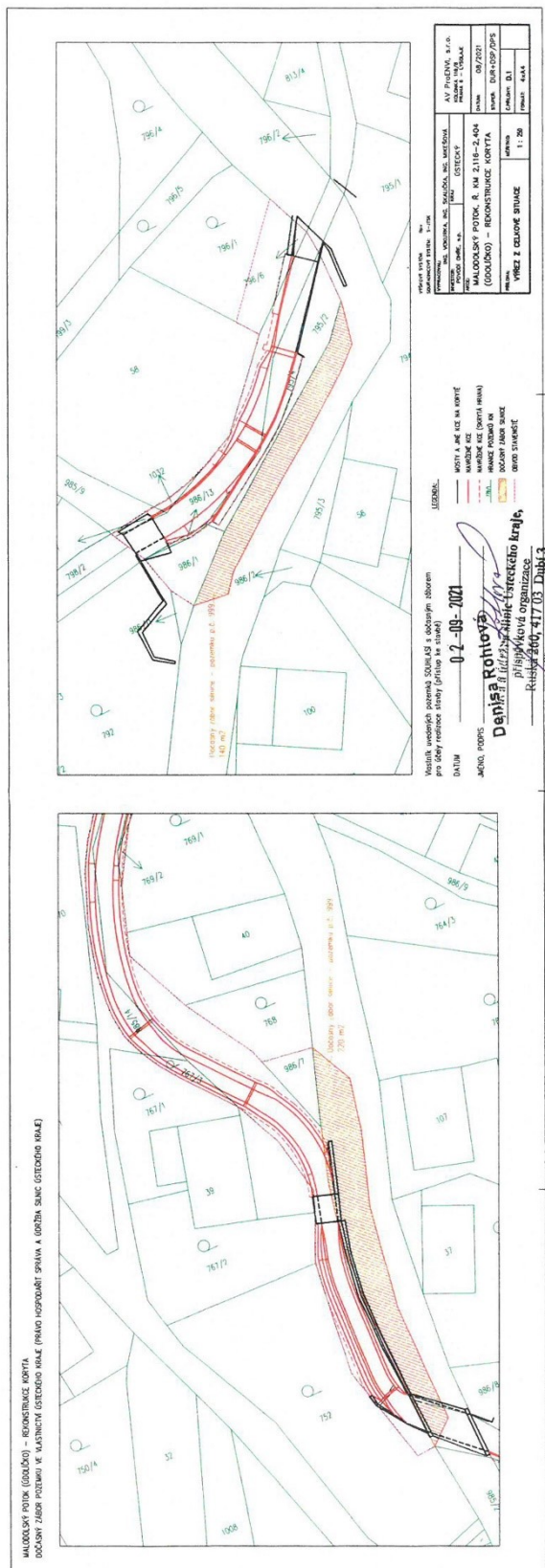
S pozdravem

Správa a údržba silnic Ústeckého kraje,
příspěvková organizace
Ruská 260, 417 03 Dubí 3
provoz Chomutov
Denisa Rohlová
TSÚ provozu Chomutov

Kontaktní adresa:

Správa a údržba silnic Ústeckého kraje, p.o., provoz Chomutov, Pražská 6, 430 01 Chomutov

28



Malodolský potok – rekonstrukce koryta – ř.km. 2,116 – 2,404 (Údolíčko)



Pomáhat a chránit

POLICIE ČESKÉ REPUBLIKY
KRAJSKÉ ŘEDITELSTVÍ POLICIE ÚSTECKÉHO KRAJE

Územní odbor Chomutov
Dopravní inspektorát

PCR04ETRpo92628305



Č.j.: KRPU-157220-1/ČJ-2021-040306

Chomutov 22.09.2021

AV ProENVI s.r.o.
Eliášova 20
160 00 Praha 6 - Bubeneč

Počet listů: 1
Počet příloh: 1/PD

Žádost o vyjádření k návrhu dopravně inženýrských opatření v průběhu stavby „Malodolský potok – rekonstrukce koryta – ř.km.2,116 – 2,404 (Údolíčko)“ – stanovisko

Dopravní inspektorát Krajského ředitelství Ústeckého kraje Policie České republiky v Chomutově projednal Vaši žádost o vyjádření k návrhu dopravně inženýrských opatření v průběhu stavby „**Malodolský potok – rekonstrukce koryta – ř.km.2,116 – 2,404 (Údolíčko)**“ a jako příslušný orgán policie ČR ve věcech bezpečnosti a plynulosti silničního provozu na pozemních komunikacích v souladu s ustanovením § 1 zákona č. 12/1997 Sb., o bezpečnosti a plynulosti provozu na pozemních komunikacích, v souladu s ustanovením § 77 odst. 2 písm. b) zákona č. 361/2000 Sb., o provozu na pozemních komunikacích ve znění pozdějších předpisů a novel zaujal následující

stanovisko:

Zdejší DI Chomutov vydává **předběžný souhlas** k návrhu dopravně inženýrského opatření v průběhu stavby „**Malodolský potok – rekonstrukce koryta – ř.km.2,116 – 2,404 (Údolíčko)**“, viz. potvrzená žádost a předložené dopravně inženýrského opatření, které je nedílnou součástí tohoto stanoviska.

Dopravní značení svým provedením i umístěním musí odpovídat vyhlášce č. 294/2015 Sb., kterou se provádějí pravidla provozu na pozemních komunikacích a bude v souladu s TP 66 zásady pro označování pracovních míst na pozemních komunikacích. Požadujeme doplnění žluté příčné čáry souvislé u světelného signalizačního zařízení. Na situaci s úsekem č.1 je nutné otočit oboustranné směrovací desky.

O trvalý souhlas požádá zhotovitel stavby společně s žádostí o zvláštní užívání komunikace minimálně 1 měsíc před zahájením stavby.

Policie České republiky, jakožto dotčený orgán vydávající stanovisko, s předloženým návrhem souhlasí, neboť odpovídá obecným požadavkům na bezpečnost a plynulost provozu na pozemních komunikacích.

Stanovisko slouží pro účely příslušného silničního správního úřadu, resp. stavebního úřadu a nenahrazuje stanovisko vydané z příslušnosti hospodařit s majetkem České republiky, k jehož vydání je příslušné Krajské ředitelství Policie ČR, odbor správy movitého majetku.

Vyřizuje: por. Ing. Vladislav Hrych, dopravní inženýr DI Chomutov
Tel.: 974 447 253

npor. Bc. Pavel Kaiser
vedoucí DI Chomutov
v z. por. Ing. Vladislav Hrych
komisař

Náměstí T. G. Masaryka 3100
430 01 Chomutov

Ing. Vladislav Hrych
22.09.2021 14:56:10
Digitálně podepsal:
Ing. Vladislav Hrych
POLICIE ČESKÉ REPUBLIKY

www.policie.cz

Tel.: +420 974 447 250
Fax: +420 974 447 260
Email: krpulk.uo.cv.di@pcr.cz

[illegible]

D) Stanoviska organizací, správců sítí a infrastruktury



VYJÁDRĚNÍ O EXISTENCI SÍTĚ ELEKTRONICKÝCH KOMUNIKACÍ společnosti CETIN a.s. („Vyjádření“)

A VŠEOBECNÉ PODMÍNKY OCHRANY SÍTĚ ELEKTRONICKÝCH KOMUNIKACÍ společnosti CETIN a.s. („Všeobecné podmínky ochrany SEK“)

toto Vyjádření a Všeobecné podmínky ochrany SEK je vydané dle ustanovení § 101 zákona č. 127/2005 Sb., o elektronických komunikacích a o změně některých souvisejících zákonů, v účinném znění („Zákon o elektronických komunikacích“), a dle ustanovení § 181 zákona č. 183/2006 Sb., o územním plánování a stavebním řádu, v účinném znění („Stavební zákon“), a dle příslušných ustanovení zákona č. 89/2012 Sb., občanský zákoník, v účinném znění („Občanský zákoník“)

Číslo jednací: 613950/21

Číslo žádosti: 0121 097 950 („Žádost“)

Název akce („Stavba“)	Malodolský p., ř. km 1,880-2,116 (Údolíčko) - rekonstrukce koryta, Malodolský p., ř. km 2,116-2,404 (Údolíčko) - rekonstrukce koryta	
Důvod vydání Vyjádření („Důvod vyjádření“)	Stavební řízení	
Žadatel	AV ProENVI, s.r.o., kontaktní osoba: Michala Mikešová, Kolonka 118/8, Praha, 16500	
Stavebník	Povodí Ohře, státní podnik, Bezručova 4219, Chomutov, 43003	
Zájmové území	Okres	Chomutov
	Obec	Perštejn
	Kat. území / č. parcely	Rájov u Perštejna
Platnost Vyjádření	8. 4. 2023 („Den konce platnosti Vyjádření“)	

Žadatel Žádostí určil a vyznačil Zájmové území, jakož i určil Důvod Vyjádření.

Na základě určení a vyznačení Zájmového území Žadatelem a na základě určení Důvodu Vyjádření vydává společnost CETIN a.s. následující Vyjádření:

Dojde ke střetu se sítí elektronických komunikací (dále jen „SEK“) společnosti CETIN a.s.

- (I) Na Žadatelem určeném a vyznačeném Zájmovém území se vyskytuje SEK společnosti CETIN a.s.;
- (II) Společnost CETIN a.s. za podmínky splnění bodu (III) tohoto Vyjádření souhlasí, aby Stavebník a/nebo Žadatel, je-li Stavebníkem v Zájmovém území vyznačeném v Žádosti, provedl Stavbu a/nebo činnosti povolené příslušným správním rozhodnutím vydaným dle Stavebního zákona;
- (III) Stavebník a/nebo Žadatel, je-li Stavebníkem, je povinen
 - (i) dodržet tyto níže uvedené podmínky, které byly stanovené POS, tak jak je tento označen ve Všeobecných podmínkách ochrany SEK



Číslo jednací: 613950/21

Číslo žádosti: 0121 097 950

- V místě stavby se nachází vedení SEK. Při provádění prací v blízkosti vedení SEK a v jeho ochranném pásmu 1 metru na každou stranu je nutné používat pouze vhodné nářadí s vyloučením mechanizace. Toto vedení slouží k provozu hlasových a datových služeb účastníků veřejné komunikační sítě. K tomuto vedení musí být vždy zachován přístup dle zák. č. 127/2005 Sb. (Zákon o elektronických komunikacích).
V ochranném pásmu našeho vedení nesmí dojít ke snížení, či zvýšení stávajícího nivoletu terénu.
V místě kolize stavby s naším vedením požadujeme dodržet ČSN 736005.
- Nadzemní vedení
- Výkopové práce v blízkosti sloupů nadzemního vedení SEK provádějte v takové vzdálenosti a takovým způsobem, aby nedošlo k jakémukoliv narušení či ohrožení jejich stability.; a
(ii) řídit se Všeobecnými podmínkami ochrany SEK, které jsou nedílnou součástí Vyjádření;
- (IV) Pro případ, že bude nezbytné přeložení SEK, zajistí vždy takové přeložení SEK její vlastník, společnost CETIN a.s. Stavebník, který vyvolal překládku SEK je dle ustanovení § 104 odst. 17 Zákona o elektronických komunikacích povinen uhradit společnosti CETIN a.s. veškeré náklady na nezbytné úpravy dotčeného úseku SEK, a to na úrovni stávajícího technického řešení;

(V) Pro účely přeložení SEK dle bodu (IV) tohoto Vyjádření je Stavebník povinen uzavřít se společností CETIN a.s. Smlouvu o realizaci překládky SEK.

Vyjádření je platné pouze pro Zájmové území určené a vyznačené Žadatelem, jakož i pro Důvod Vyjádření stanovený a určený Žadatelem v Žádosti.

Vyjádření pozbývá platnosti i) v Den konce platnosti Vyjádření, ii) změnou rozsahu Zájmového území či změnou Důvodu Vyjádření uvedeného v Žádosti a/nebo iii) jakýmkoliv porušením kterékoliv povinnosti stanovené Všeobecnými podmínkami ochrany SEK, to vše v závislosti na tom, která ze skutečností rozhodná pro pozbytí platnosti Vyjádření nastane nejdříve.

Společnost CETIN a.s. vydáním tohoto Vyjádření poskytl Žadateli pro Žadatelem určené a vyznačené Zájmové území veškeré informace o SEK dostupné společnosti CETIN a.s. ke dni podání Žádosti.


Ze strany společnosti CETIN a.s. může v některých případech docházet ke zpracování Vašich osobních údajů. Ke zpracování Vašich osobních údajů dochází vždy v souladu s platnými právními předpisy. Konkrétní zásady a podmínky zpracování osobních údajů společností CETIN a.s. jsou dostupné na <https://www.cetin.cz/zasady-ochrany-osobnich-udaju>.

V případě dotazů k Vyjádření kontaktujte prosím asistenční linku 238 461 111.

Přílohami Vyjádření jsou:

- *Všeobecné podmínky ochrany SEK*
- *Informace k vytýčení SEK ve vlastnictví společnosti CETIN a.s.*
- *Situační výkres (obsahuje Zájmové území určené a vyznačené Žadatelem a výřezy účelové mapy SEK)*

Vyjádření vydala společnost CETIN a.s. dne: 8. 4. 2021.


CETIN a.s.
Českomoravská 2510/19, Libeň
190 00 Praha 9
DIČ: CZ04084063
102



Číslo jednací: 613950/21

Číslo žádosti: 0121 097 950

Malodolský potok – rekonstrukce koryta – ř.km. 2,116 – 2,404 (Údolíčko)

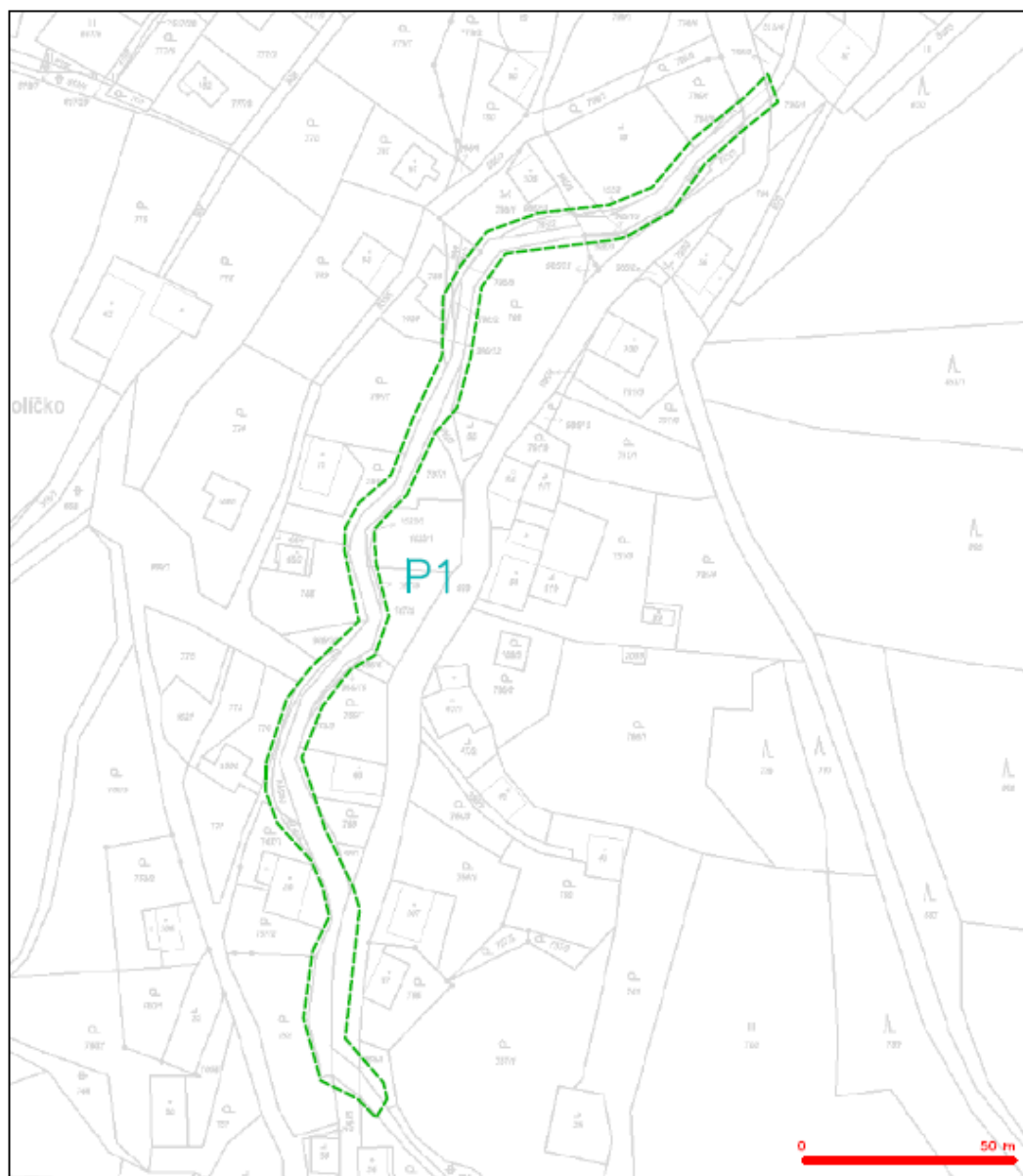


(tiskový formát A3)

Průběh k Vyřazení č. 613910/21

Číslo námetu: 0121 091 910

SITUAČNÍ VÝKRES – ZÁJMOVÉ ÚZEMÍ



LEGENDA

----- hranice zájmového území

Kal

CETIN a.s.
Československá 2510/15, Ústí
190 03 Praha 9
IČ: 254089903

102

CETIN a.s. IČ: 254089903, zapsaná v obchodním rejstříku, soudní správa v Ústí nad Labem, zapsaná v obchodním rejstříku, soudní správa v Ústí nad Labem, zapsaná v obchodním rejstříku, soudní správa v Ústí nad Labem

1/6

Malodolský potok – rekonstrukce koryta – ř.km. 2,116 – 2,404 (Údolíčko)

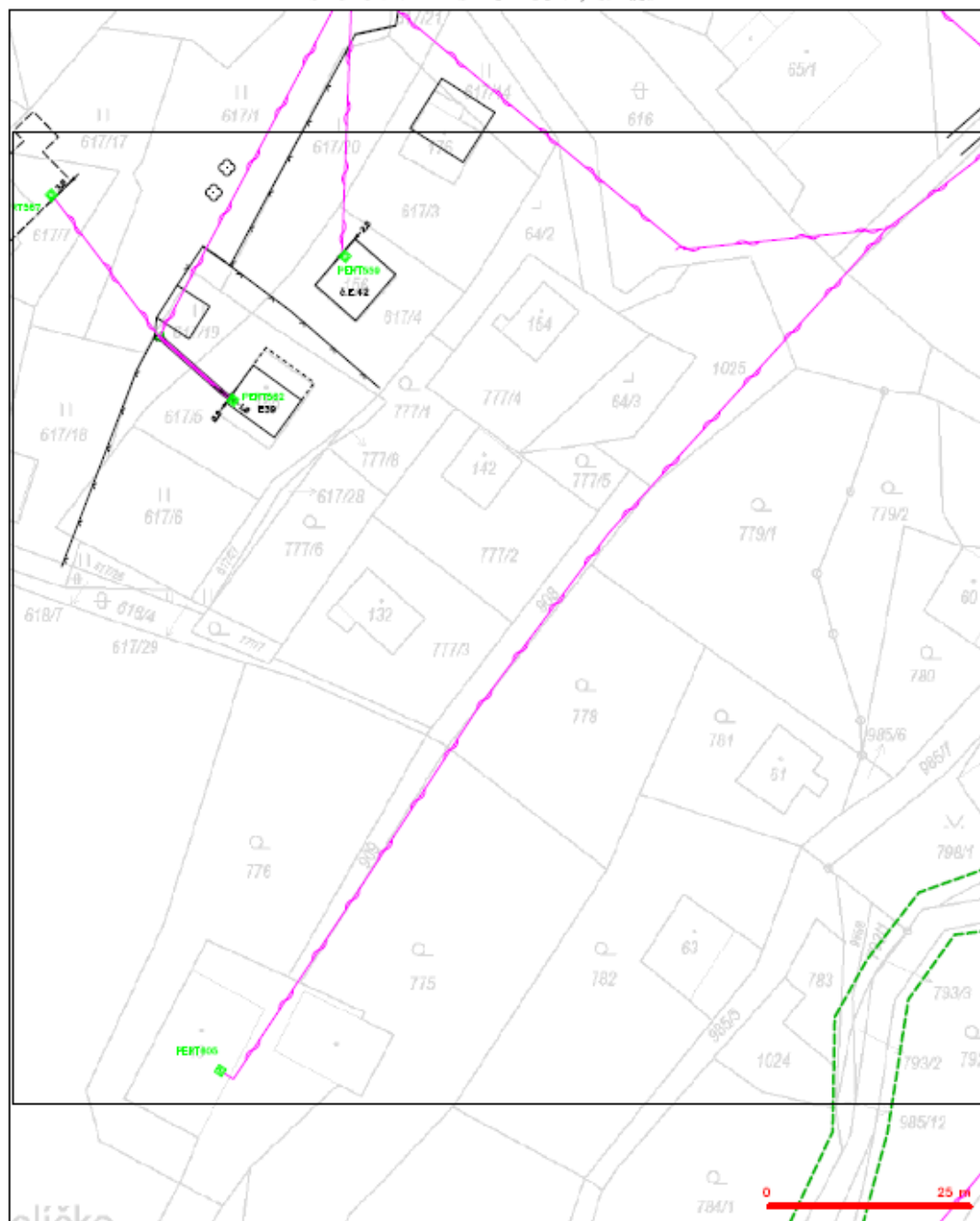


(tiskový formát A3)

Příloha k Vyjádření č. 61950/21

Číslo listu: 0121 091 990

SITUAČNÍ VÝKRES - POLYGON I, list kladu P1-I



LEGENDA

- | | | | |
|-------------------------|--------------------------------------|-----------------------|--------------------------------------|
| — (green dashed line) — | nová příkopová dílna s výhledem | — (red dashed line) — | nová příkopová dílna s výhledem |
| — (blue dashed line) — | stávající příkopová dílna s výhledem | — (red dashed line) — | stávající příkopová dílna s výhledem |
| — (green dashed line) — | nová příkopová dílna s výhledem | — (red dashed line) — | stávající příkopová dílna s výhledem |
| — (blue dashed line) — | stávající příkopová dílna s výhledem | — (red dashed line) — | stávající příkopová dílna s výhledem |
| — (green dashed line) — | nová příkopová dílna s výhledem | — (red dashed line) — | stávající příkopová dílna s výhledem |
| — (blue dashed line) — | stávající příkopová dílna s výhledem | — (red dashed line) — | stávající příkopová dílna s výhledem |

STAVBA: Malodolský potok – rekonstrukce koryta – ř.km. 2,116 – 2,404 (Údolíčko)

Malodolský potok – rekonstrukce koryta – ř.km. 2,116 – 2,404 (Údolíčko)

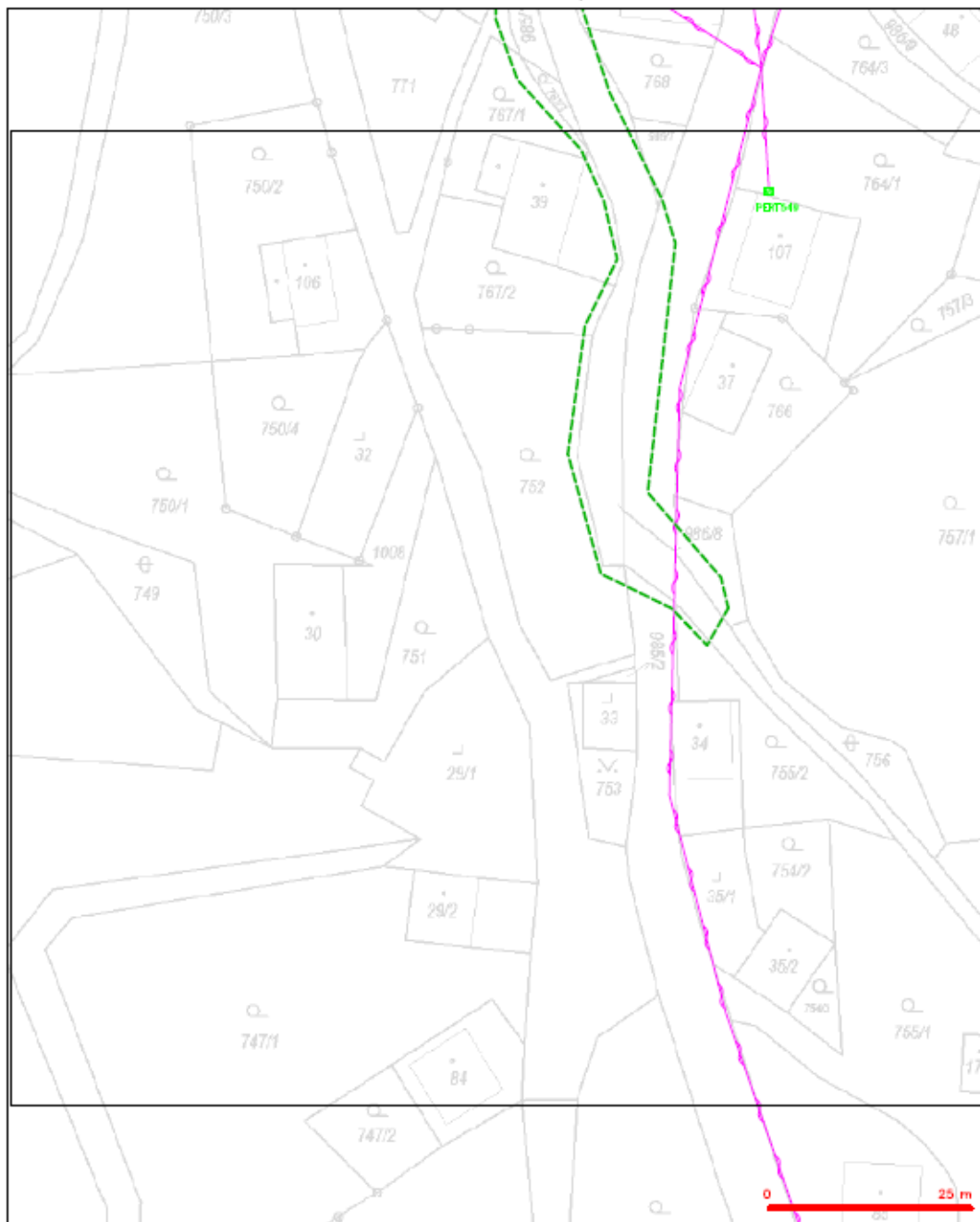


(tiskový formát A3)

Příloha k Vyšetření č.j. 61/1910/21

Číslo řádku: 0121 097 910

SITUAČNÍ VÝKRES – POLYGON 1, list kladu P1-4



LEGENDA

- | | | | |
|-------------------------|-------------------------------------|------------------------|--------------------------------|
| — (green dashed line) — | nová přeložka železniční trasy | — (pink solid line) — | nová přeložka železniční trasy |
| — (blue dashed line) — | stávající přeložka železniční trasy | — (pink dashed line) — | nová přeložka železniční trasy |
| — (pink solid line) — | nová přeložka železniční trasy | — (pink dashed line) — | nová přeložka železniční trasy |
| — (pink solid line) — | nová přeložka železniční trasy | — (pink dashed line) — | nová přeložka železniční trasy |
| — (pink solid line) — | nová přeložka železniční trasy | — (pink dashed line) — | nová přeložka železniční trasy |
| — (pink solid line) — | nová přeložka železniční trasy | — (pink dashed line) — | nová přeložka železniční trasy |
| — (pink solid line) — | nová přeložka železniční trasy | — (pink dashed line) — | nová přeložka železniční trasy |
| — (pink solid line) — | nová přeložka železniční trasy | — (pink dashed line) — | nová přeložka železniční trasy |
| — (pink solid line) — | nová přeložka železniční trasy | — (pink dashed line) — | nová přeložka železniční trasy |
| — (pink solid line) — | nová přeložka železniční trasy | — (pink dashed line) — | nová přeložka železniční trasy |

Číslo řádku: 0121 097 910



naše značka
5002351590
vyřizuje
Jaroslav Kápička
datum
07.04.2021

AV ProENVI, s.r.o.
Kolonka 118/8
16500 Praha

Věc:
Malodolský p., ř.km 1,880-2,116 (Údoličko) - rekonstrukce koryta, Malodolský p., ř.km 2,116-2,404 (Údoličko) - rekonstrukce koryta
K.ú. - p.č.: Rájov u Perštejna

Stavebník: Povodí Ohře, státní podnik, Bezručova 4219, 43003 Chomutov

Účel stanoviska: Povolení stavby - stavební režim (ÚR+SP)

GasNet, s.r.o., jako provozovatel distribuční soustavy (PDS) a technické infrastruktury, zastoupený GasNet Služby, s.r.o., vydává toto stanovisko:

V zájmovém území vyznačeném v příloze tohoto stanoviska, nejsou umístěna žádná provozovaná plynárenská zařízení a plynovodní přípojky ve vlastnictví nebo správě GasNet, s.r.o.. Mohou se zde nacházet plynárenská zařízení jiných vlastníků či správců, případně i dlouhodobě nefunkční/neprovozovaná plynárenská zařízení bez dostupných informací o jejich poloze a vlastnictví.

V rozsahu území vyznačeného v příloze souhlasíme s povolením stavby dle zákona 183/2006 Sb. ve znění pozdějších předpisů např. s vydáním územního rozhodnutí, zjednodušeným územním řízením, vydáním územního souhlasu, uzavřením veřejnoprávní smlouvy, ohlášením, stavebním povolením, veřejnoprávní smlouvou o provedení stavby nebo oznámením stavebního záměru s certifikátem autorizovaného inspektora. V případě uzavření veřejnoprávní smlouvy nebude GasNet, s.r.o. ani GasNet Služby, s.r.o., jako zmocněnec GasNet, s.r.o., účastníkem územního ani stavebního řízení a nebudou uvedeni ve třetích osobách veřejnoprávní smlouvy.

Platí pouze pro území vyznačené v příloze tohoto stanoviska a to 24 měsíců ode dne jeho vydání.

Stanovisko bylo vygenerováno na základě vaší žádosti automaticky.

V případě dotčení pozemku v majetku společnosti GasNet, s.r.o. je třeba dále projednat smluvní vztah k tomuto pozemku. Kontakt na projednání naleznete na adrese www.gasnet.cz/cs/kontaktni-system/, činnost "Smluvní vztahy - pozemky a budovy plynárenských zařízení", případně na Zákaznické lince GasNet 555 90 10 10.

GasNet Služby, s.r.o.
Plynárenská 499/1 - Zábřovice - 602 00 Brno - T 555 90 10 10 - www.gasnet.cz
IČ: 27935311 - DIČ: CZ27935311
Zápis do obchodního rejstříku: Krajský soud v Brně, sp. zn. C 57165, dne 26. 7. 2007
Certificate of incorporation: Regional Court in Brno, ref. number C 57165, on 26th July 2007

Zákaznická linka GasNet 555 90 10 10, info@gasnet.cz, www.gasnet.cz

Strana 1



Za správnost a úplnost dokumentace předložené s žádostí včetně jejího souladu s platnými předpisy plně zodpovídá její zpracovatel. Stanovisko nenahrazuje případná další stanoviska k jiným částem stavby.

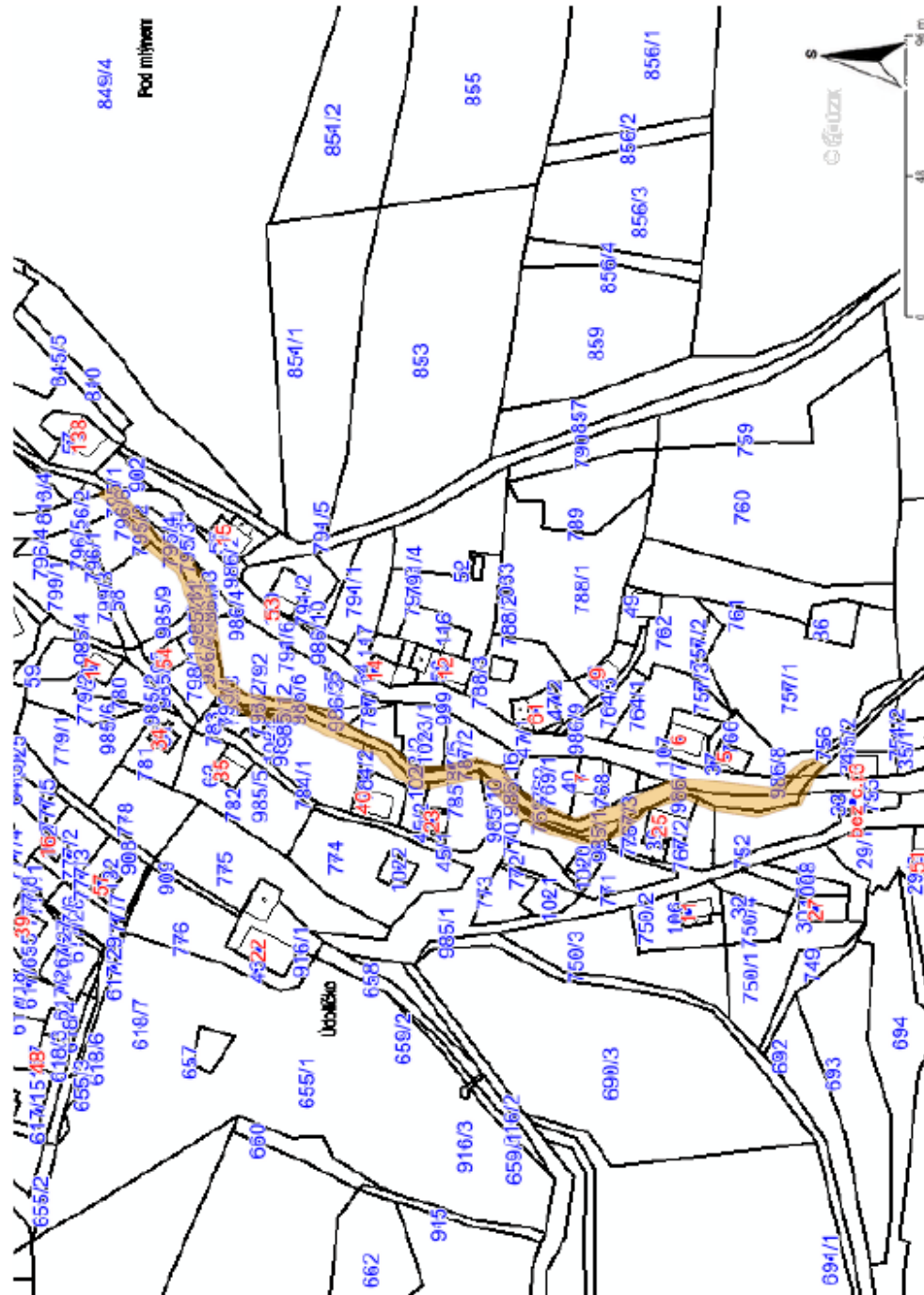
V případě další korespondence nebo jednání (např. změna stavby) uvádějte naši značku - 5002351590 a datum tohoto stanoviska. Kontakty jsou k dispozici na <https://www.gasnet.cz/cs/kontaktni-system/>.

GasNet, s.r.o.
zastoupená společností GasNet Služby, s.r.o., IČ 27935311
Jaroslav Kápička
Vedoucí zpracování externích požadavků
Odbor zpracování externích požadavků

Přílohy: Orientační zakres plynárenského zařízení

Příloha: Orientační zakres plynárenského zařízení. Tato příloha je nedílnou součástí stanoviska č. 5002351590 ze dne 07.04.2021.

Provozovatel DS GazNet, s.r.o.; Stavebník: Povodí Ohře, státní podnik, Bezručova 4219, 43003 Chomutov, K.Ú.: Řáje v Perštejně





AV ProENVI, s.r.o.

Kolonka 118/8

16500 Praha

NAŠE ZNAČKA

0101499542

VYŘÍZENO DNE

07.04.2021

Sdělení o existenci energetického zařízení, sítě pro elektronickou komunikaci nebo zařízení technické infrastruktury v majetku společnosti ČEZ Distribuce, a. s., pro akci:

Malodolský p., ř. km 1,880-2,116 (Údolíčko) - rekonstrukce koryta, Malodolský p., ř. km 2,116-2,404 (Údo

Vážený zákazníku,

Na základě Vaší žádosti 0101499542 ze dne 07.04.2021 Vám zasíláme sdělení o existenci energetického zařízení, sítě pro elektronickou komunikaci nebo zařízení technické infrastruktury v majetku společnosti ČEZ Distribuce, a. s., ve Vámi vymezeném zájmovém území.

Dovolujeme si Vás upozornit, že sdělení nenahrazuje vyjádření provozovatele distribuční soustavy k projektové dokumentaci pro územní nebo stavební řízení, k připojení nového odběru, zdroje elektrické energie nebo k navýšení rezervovaného příkonu a výkonu a s výjimkou havárií ani souhlas s činností v ochranném pásmu.

Toto sdělení je platné do 07.10.2021 a je jedním z podkladů pro zpracování projektové dokumentace, pokud je taková dokumentace zpracovávána.

V majetku ČEZ Distribuce, a. s., se na Vámi uvedeném zájmovém území nachází nebo ochranným pásmem zasahuje energetické zařízení typu:

	sít NN	sít VN	sít VVN
Podzemní sít			
Nadzemní sít	střet	střet	

Stanice	střet
---------	-------

V majetku ČEZ Distribuce, a. s., se na Vámi uvedeném zájmovém území nachází nebo ochranným pásmem zasahuje sít pro elektronickou komunikaci typu:

	sít pro elektronickou komunikaci
Podzemní sít	
Nadzemní sít	

Zařízení technické infrastruktury zahrnuje zejména vodovodní, kanalizační a plynové přípojky pro objekty ČEZ Distribuce a. s., a dále pak další podzemní a nadzemní zařízení sloužící pro provoz distribuční sítě. V majetku ČEZ Distribuce, a. s., se na Vámi uvedeném zájmovém území nachází nebo ochranným pásmem zasahuje zařízení technické infrastruktury:

	zařízení technické infrastruktury
Nadzemní nebo podzemní	

ČEZ Distribuce, a. s.

Děčín, Děčín IV-Podmokly, Teplická 874/8, PSČ 405 02 | IČ: 24729035, DIČ: CZ24729035 |
zapsaná v obchodním rejstříku vedeném u Krajského soudu v Ústí nad Labem, sp. zn. B 2145 |
e-mail: info@cezdistribuce.cz, www.cezdistribuce.cz |
zasílací adresa: ČEZ Distribuce, a. s., Plzeň, Guldenerova 2577/19, PSČ 326 00



Energetické zařízení (mimo nadzemních sítí NN), zařízení sítě pro elektronickou komunikaci a zařízení technické infrastruktury je chráněno ochranným pásmem podle § 46 zákona č. 458/2000 Sb., o podmínkách podnikání a o výkonu státní správy v energetických odvětvích a o změně některých zákonů (energetický zákon), ve znění pozdějších předpisů. Přibližný průběh tras energetických zařízení, sítě pro elektronickou komunikaci (v trase kabelového vedení může být uloženo několik kabelů energetických i komunikačních) a tras zařízení technické infrastruktury zasíláme v příloze tohoto dopisu.

V případě existence podzemních energetických zařízení, sítě pro elektronickou komunikaci nebo zařízení technické infrastruktury je povinností stavebníka alespoň 14 dní před započatím zemních prací požádat telefonicky na 800 850 860 nebo e-mailem na info@cezdistribuce.cz o tzv. vytyčení trasy podzemního zařízení, sítě pro elektronickou komunikaci nebo zařízení technické infrastruktury. O vytyčení lze požádat pouze na základě vydaného sdělení o existenci energetického zařízení, sítě pro elektronickou komunikaci nebo zařízení technické infrastruktury, a to (mimo havárii) nejpozději 30 dní před koncem jeho platnosti.

Dojde-li k obnovení podzemního vedení nebo k poškození energetického zařízení, sítě pro elektronickou komunikaci nebo zařízení se sítě pro elektronickou komunikaci související nebo zařízení technické infrastruktury ve vlastnictví ČEZ Distribuce, a. s., nahláste nám prosím tuto skutečnost bezodkladně jako poruchu na bezplatnou linku 800 850 860.

Pokud uvažovaná akce nebo činnost zasáhne do ochranného pásma nadzemních vedení, trafostanic nebo sítě pro elektronickou komunikaci, popř. bude po vytyčení zjištěno, že zasahuje do ochranného pásma podzemních energetických zařízení nebo zařízení pro elektronickou komunikaci, je nutné písemně požádat společnost ČEZ Distribuce, a. s., o souhlas s činností v ochranném pásmu (formulář je k dispozici na www.cezdistribuce.cz v části Formuláře / Činnosti v ochranných pásmech, kontaktní údaje pro podání Vaší žádosti naleznete v zápatí). Jestliže uvažovaná akce vyvolá potřebu dílčí změny trasy vedení nebo přemístění některých prvků energetického zařízení nebo sítě pro elektronickou komunikaci včetně souvisejícího zařízení, je nutné včas společnost ČEZ Distribuce, a. s., požádat o přeložku zařízení podle § 47 energetického zákona.

Zároveň Vás upozorňujeme, že v zájmovém území se může nacházet také energetické zařízení, sít pro elektronickou komunikaci nebo zařízení technické infrastruktury, které není v majetku společnosti ČEZ Distribuce, a. s.

V souvislosti s výše uvedeným si Vás dovoluujeme upozornit, že uvedené sdělení včetně jeho příloh obsahuje skutečnosti tvořící obchodní tajemství společnosti ČEZ Distribuce, a. s. Poskytnuté informace jsou dále také důvěrnými informacemi a obchodně citlivými informacemi společnosti ČEZ Distribuce, a. s. Z výše uvedených důvodů si Vás proto společnost ČEZ Distribuce, a. s., dovoluujeme upozornit, že s poskytnutými informacemi je potřeba nakládat dle platných právních předpisů, v opačném případě se vystavujete postihu ve smyslu platné právní úpravy. V této souvislosti si Vás dále dovoluujeme upozornit, že požadované informace nesmí být předány, sděleny, využity, zpřístupněny, či jiným způsobem postoupeny na jakoukoli třetí osobu bez předchozího prokazatelného souhlasu společnosti ČEZ Distribuce, a. s. Informace o existenci energetického zařízení, sítě pro elektronickou komunikaci a zařízení technické infrastruktury mohou být využity pouze pro účel, pro který byly vyžádány.

S pozdravem

ČEZ Distribuce, a. s.
Děčín, Děčín IV-Podmokly
Teplická 874/8
PSČ 405 02
IČ: 24729035

Přílohy

1. Situační výkres zájmového území
2. Podmínky pro provádění činností v ochranných pásmech energetických zařízení, sítě pro elektronickou komunikaci a zařízení technické infrastruktury

ČEZ Distribuce, a. s.

Děčín, Děčín IV-Podmokly, Teplická 874/8, PSČ 405 02 | IČ: 24729035, DIČ: CZ24729035 |
zapsaná v obchodním rejstříku vedeném u Krajského soudu v Ústí nad Labem, sp. zn. B 2145 |
e-mail: info@cezdistribuce.cz, www.cezdistribuce.cz |
zasílací adresa: ČEZ Distribuce, a. s., Plzeň, Guldenerova 2577/19, PSČ 326 00

Zakreslené polohy zařízení v příloze jsou pouze informativní.

LEGENDA

	Podzemní vedení NN do 1 kV		Stanice do 52 kV – stožárové		Nabízející síť pro elektronickou komunikaci
	Nabízející vedení NN do 1 kV		Stanice do 52 kV – zděná		Potřební síť pro elektronickou komunikaci
	Podzemní vedení VN do 35 kV		Transformována (nad 52 kV)		HDPÉ trubka
	Nabízející vedení VN do 35 kV		Plánovaná investice ČEZ Distribuce		Souběh síť pro elektronickou komunikaci s energetickými sítěmi
	Podzemní vedení VVN 110 kV		Stanice ČEZ Distribuce ve výstavbě		Souběh s podzemním vedením NN do 1 kV
	Nabízející vedení VVN 110 kV		Zařízení ČEZ Distribuce ve výstavbě		Souběh s nabízejícím vedením NN do 1 kV
	NN přívod odbočárny		Hranice katastrálního území		Souběh s podzemním vedením VN do 35 kV
	Zařízení technické infrastruktury				Souběh s nabízejícím vedením VN do 35 kV
	Číslo energetického vedení				Souběh s podzemním vedením VVN 110 kV
	Zájmové území				Souběh s nabízejícím vedením VVN 110 kV



Platí pouze se sdělením číslo 0101499542.

Zakreslené polohy zařízení v příloze jsou pouze informativní.

Situační výkres - list 1



Není-li zobrazena katastrální mapa, zadejte žádost znovu. Katastrální mapa je generována prostřednictvím externí WMS služby, jejíž provoz nezajišťuje společnost ČEZ Distribuce, a. s.

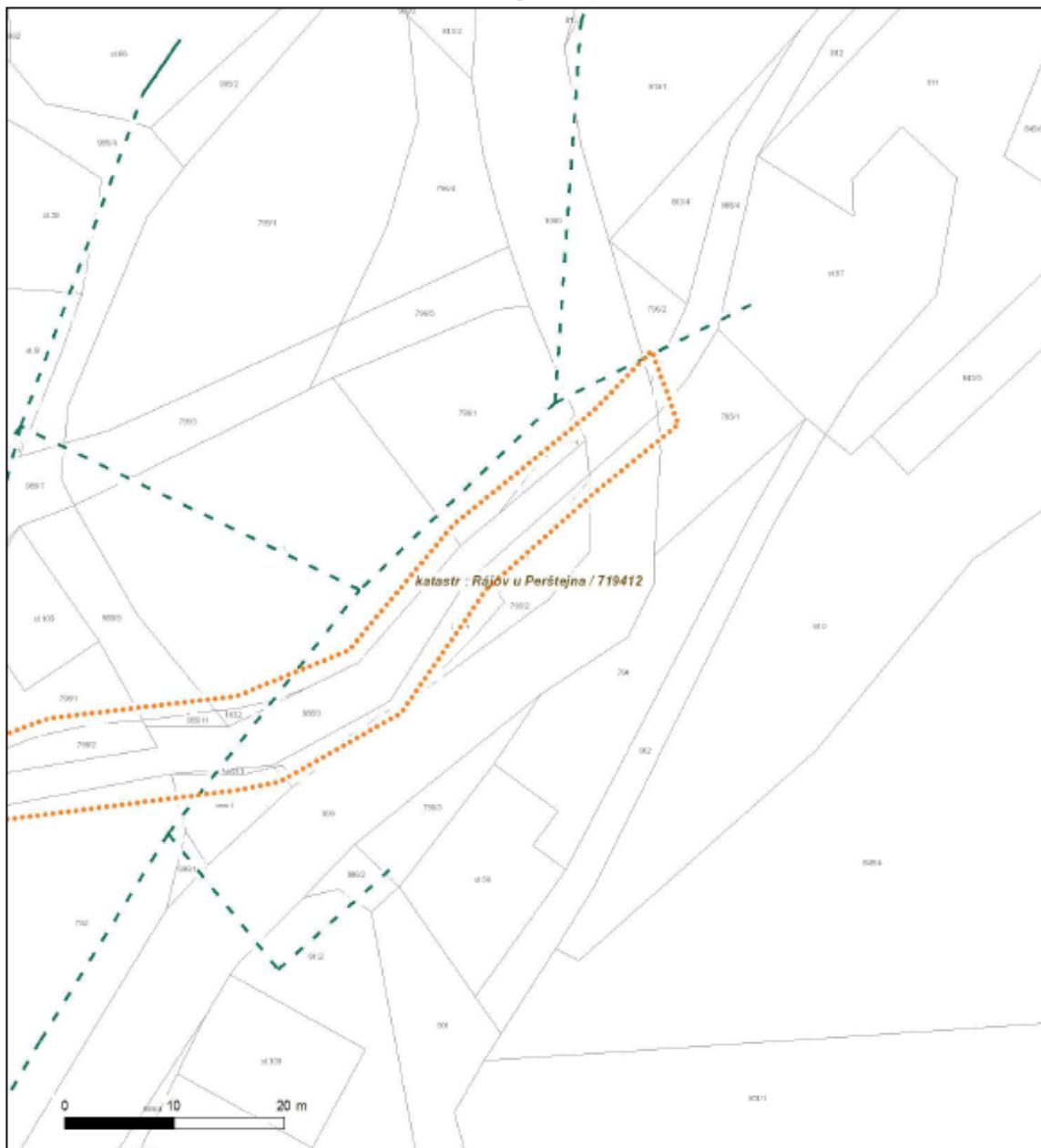
www.cezdistribuce.cz



Platí pouze se sdělením číslo 0101499542.

Zakreslené polohy zařízení v příloze jsou pouze informativní.

Situační výkres - list 2



Není-li zobrazena katastrální mapa, zadejte žádost znovu. Katastrální mapa je generována prostřednictvím externí WMS služby, jejíž provoz nezajišťuje společnost ČEZ Distribuce, a. s.

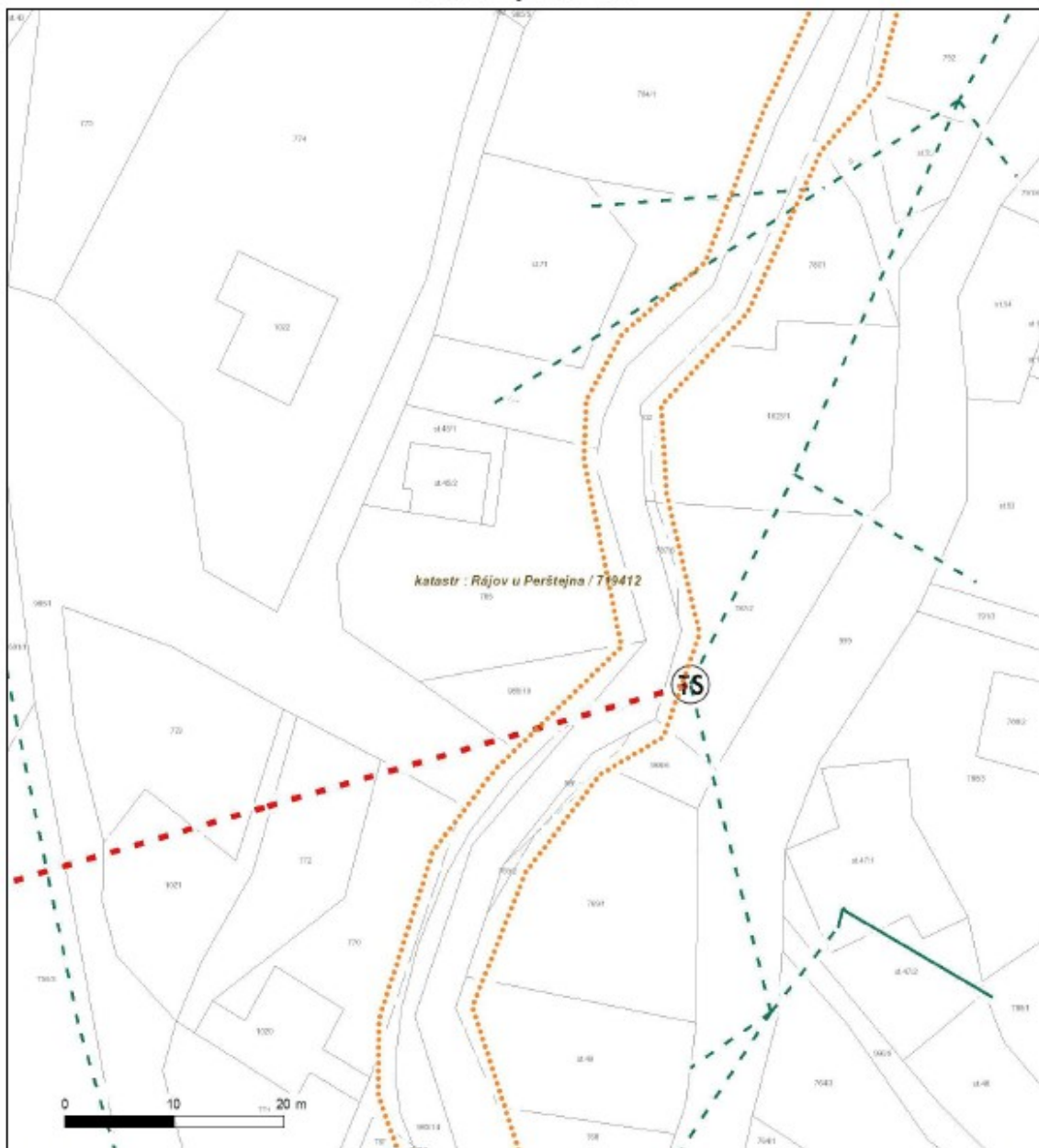
www.cezdistribuce.cz



Platí pouze se sdělením číslo 0101490542.

Zakreslené polohy zařízení v příloze jsou pouze informativní.

Situační výkres - list 3



Není-li zobrazena katastrální mapa, zadejte žádost znovu. Katastrální mapa je generována prostřednictvím externí WMS služby, jejíž provoz nezajišťuje společnost ČEZ Distribuce, a. s.

www.cezdistribuce.cz



Platí pouze se sdělením číslo 0101499542.

Zakreslené polohy zařízení v příloze jsou pouze informativní.

Situační výkres - list 4



Není-li zobrazena katastrální mapa, zadejte žádost znovu. Katastrální mapa je generována prostřednictvím externí WMS služby, jejíž provoz nezajišťuje společnost ČEZ Distribuce, a. s.

www.cezdistribuce.cz



ŽADATEL
AV ProENVI, s.r.o.
Kolonka 118/8
16500 Praha

NAŠE ZNAČKA
0700360812

VYŘIZUJE / LINKA

VYŘÍZENO DNE
07.04.2021

Sdělení o existenci komunikačního vedení společnosti ČEZ ICT Services, a. s.

Název akce: Malodolský p., ř. km 1,880-2,116 (Údoličko) - rekonstrukce koryta, Malodolský p., ř. km 2,1

Účel: Spojené územní a stavební řízení

Vážený zákazníku,
dovolujeme si reagovat na Vaši žádost číslo 0700360812 ze dne 07.04.2021, která se týkala sdělení o existenci komunikačního zařízení na Vámi určeném zájmovém území.

Dle vědomí společnosti ČEZ ICT Services, a. s., se na Vámi vymezeném zájmovém území:
nenachází komunikační zařízení v majetku společnosti ČEZ ICT Services, a. s.

Zároveň si Vás dovoluujeme upozornit, že není vyloučeno, že se ve Vámi vymezeném zájmovém území nachází jiné zařízení, které není v majetku společnosti ČEZ ICT Services, a. s.

Toto sdělení je platné do 07.04.2022.

V souvislosti s výše uvedeným si Vás dovoluujeme upozornit, že sdělení o existenci či neexistenci sítě představuje skutečnosti tvořící obchodní tajemství společnosti ČEZ ICT Services, a. s. Poskytnuté informace jsou dále také důvěrnými informacemi společnosti ČEZ ICT Services, a. s. Z výše uvedených důvodů si Vás proto společnost ČEZ ICT Services, a. s., dovoluujeme upozornit, že s poskytnutými informacemi je potřeba nakládat dle platných právních předpisů, v opačném případě se vystavujete postihu ve smyslu platné právní úpravy. V této souvislosti si Vás dovoluujeme rovněž upozornit, že požadované informace nesmí být předány, sděleny, využity, zpřístupněny, či jiným způsobem postoupeny na jakoukoli třetí osobu bez předchozího prokazatelného souhlasu společnosti ČEZ ICT Services, a. s. Informace o existenci sítě mohou být využity pouze pro účel, pro který byly vyžádány.

ČEZ ICT Services, a. s.
Praha, Praha 4
Duhová 1531/3
PSČ 140 53
IČ: 26470411

Přílohy
Situační výkres zájmového území

ČEZ ICT Services, a. s.

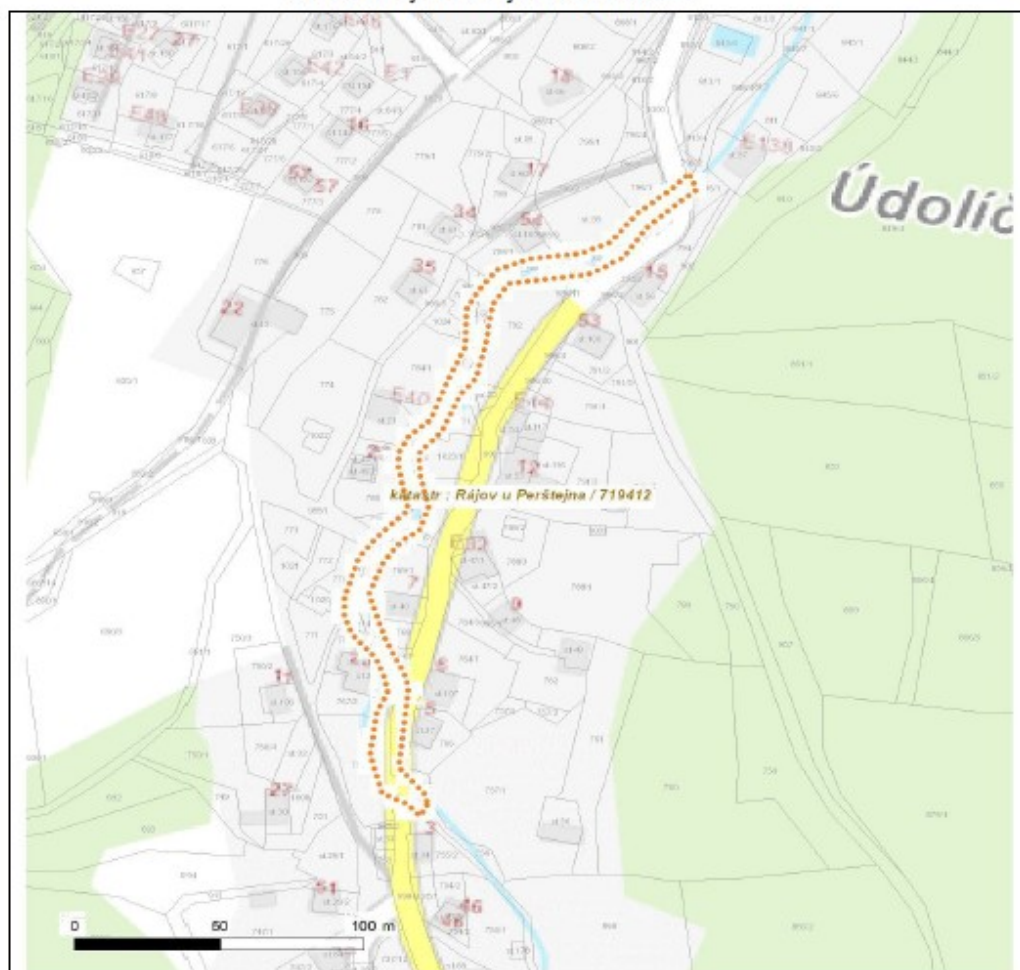
Duhová 1531/3, 140 53 Praha 4 | tel.: 841 842 843 | IČ: 26470411, DIČ: CZ26470411
e-mail: servicedesk@cez.cz, www.cez.cz/cez-ict-services | zapsána v obchodním rejstříku
vedeném Městským soudem v Praze, oddíl B, vložka 7309



Platí pouze se sdělením číslo 0700360812.

Zakreslené polohy zařízení v příloze jsou pouze informativní.

Situační výkres zájmového území



LEGENDA

- | | |
|--|--|
| --- Nadzemní optické vedení | --- Radioreléový spoj vzduch |
| --- Podzemní optické vedení | --- Zájmové území |
| --- Nadzemní metalické vedení | --- Hranice katastrálního území |
| --- Podzemní metalické vedení | |

SKUPINA ČEZ



ŽADATEL
AV ProENVI, s.r.o.
Kolonka 118/8
18500 Praha

NAŠE ZNAČKA
0201221561

VYŘIZUJE / LINKA

VYŘÍZENO DNE
07.04.2021

Sdělení o existenci komunikačního vedení společnosti Telco Pro Services, a. s.

Název akce: Malodolský p., ř. km 1,880-2,116 (Údolíčko) - rekonstrukce koryta, Malodolský p., ř. km 2,1

Účel: Spojené územní a stavební řízení

Vážený zákazníku,
dovolujeme si reagovat na Vaši žádost číslo 0201221561 ze dne 07.04.2021, která se týkala sdělení o existenci komunikačního zařízení na Vámi určeném zájmovém území.

Dle vědomí společnosti Telco Pro Services, a. s., se na Vámi vymezeném zájmovém území:
nenachází komunikační zařízení v majetku společnosti Telco Pro Services, a. s.

Zároveň si Vás dovolujeme upozornit, že není vyloučeno, že se ve Vámi vymezeném zájmovém území nachází jiné zařízení, které není v majetku společnosti Telco Pro Services, a. s.

Toto sdělení je platné do 07.04.2022.

V souvislosti s výše uvedeným si Vás dovolujeme upozornit, že sdělení o existenci či neexistenci sítě představuje skutečnosti tvořící obchodní tajemství společnosti Telco Pro Services, a. s. Poskytnuté informace jsou dále také důvěrnými informacemi společnosti Telco Pro Services, a. s. Z výše uvedených důvodů si Vás proto společnost Telco Pro Services, a. s., dovoluje upozornit, že s poskytnutými informacemi je potřeba nakládat dle platných právních předpisů, v opačném případě se vystavujete postihu ve smyslu platné právní úpravy. V této souvislosti si Vás dovolujeme rovněž upozornit, že požadované informace nesmí být předány, sděleny, využity, zpřístupněny, či jiným způsobem postoupeny na jakoukoli třetí osobu bez předchozího prokazatelného souhlasu společnosti Telco Pro Services, a. s. Informace o existenci sítě mohou být využity pouze pro účel, pro který byly vyžádány.

S pozdravem

Telco Pro Services, a. s.
Praha, Praha 4
Duhová 1531/3
PSČ 140 00
IČ: 29148278

Přílohy
Situační výkres zájmového území

Telco Pro Services, a. s.

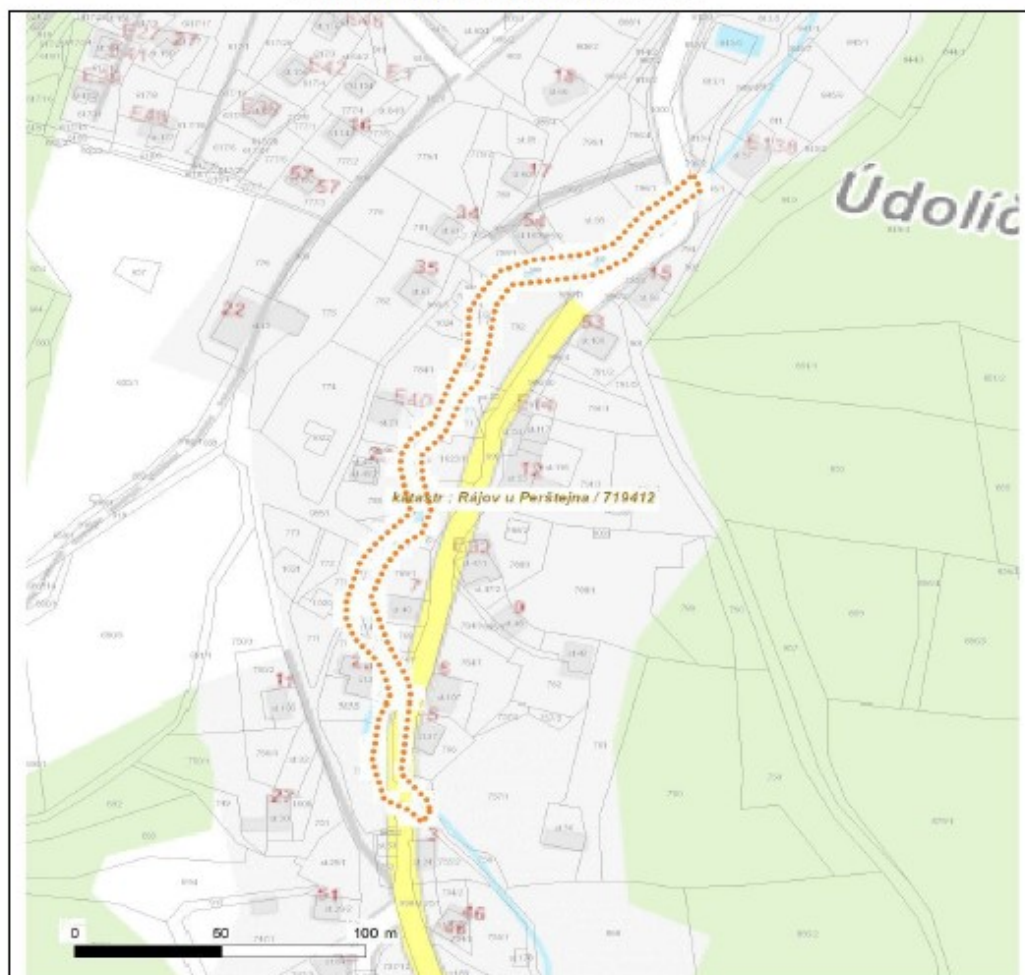
Duhová 1531/3, 140 00 Praha 4 | tel.: 910 70 70 70 | IČ: 29148278, DIČ: CZ29148278
e-mail: servicedesk@cez.cz, www.cez.cz/tps | zapsána v obchodním rejstříku vedeném
Městským soudem v Praze, oddíl B, vložka 18830



Platí pouze se sdělením číslo 0201221561.

Zakreslené polohy zařízení v příloze jsou pouze informativní.

Situační výkres zájmového území



LEGENDA

- | | |
|--|--|
| --- Nadzemní optické vedení | --- Radioreléový spoj vzduch |
| --- Podzemní optické vedení | --- Zájmové území |
| --- Nadzemní metalické vedení | --- Hranice katastrálního území |
| --- Podzemní metalické vedení | |

SKUPINA ČEZ



PRO SPOLEČNÉ ZÁJITKY

Vyřizuje: Dundáček Petr
E-mail: petr.dundacek@t-mobile.cz

AV ProENVI, s.r.o.
Ing. Michala Mikešová
Kolonka 118/8
16500 Praha

Naše značka: E17923/21

V Praze dne: 7.4.2021

Vyjádření a stanovení podmínek pro udělení souhlasu s umístěním stavby v ochranném pásmu sítě technické infrastruktury (TI) společnosti T-Mobile Czech Republic a.s.

Vydané podle § 101 ZÁKONA Č. 127/2005 Sb., o elektronických komunikacích a o změně některých souvisejících zákonů (zákon o elektronických komunikacích – dále jen ZEK), ve znění pozdějších předpisů a §161 zákona č. 183/2006 Sb., o územním plánování a stavebním řádu (stavební zákon) či dle dalších příslušných právních předpisů

Věc: Malodolský p., ř. km 1,880-2,116 (Údolíčko) - rekonstrukce koryta, Malodolský p., ř. km 2,116-2,404 (Údolíčko) - reko

Stupeň: Prověření existence sítě

Na základě předložených projektových podkladů dáváme souhlasné stanovisko k vydání Územního souhlasu / rozhodnutí (Stavebního povolení) a následně souhlas s realizací stavby.

Dle předložených dokladů nedojde ke kolizi s technickou infrastrukturou společnosti T-Mobile Czech Republic a.s.

Toto stanovisko má platnost 1 rok.

Vydané stanovisko nelze prodloužit. Po uplynutí platnosti zadejte žádost o nové stanovisko.



Ochrana sítí
Technologický úsek

V případě doplňujících dotazů vždy uvádějte v „Předmětu“ e-mailu číslo jednací.

T-Mobile Czech Republic a.s., Tomášova 2144/1, 14800 Praha 4, Czech Republic, IČ: 64949681, DIČ: CZ64949681, zapsaná do OR u Městského soudu v Praze, B.3787



PRO SPOLEČNÉ ZÁJITKY

Příloha č. 1

Rekapitulace žádosti o vyjádření k existenci sítě elektronických komunikací

Číslo žádosti: E17923/21
Název stavby / akce: Malodolský p., ř. km 1,880-2,116 (Údoličko) - rekonstrukce koryta, Malodolský p., ř. km 2,116-2,404 (Údoličko) - reko
Datum podání žádosti: 7.4.2021
Důvod žádosti: Prověření existence sítě
Popis jiného důvodu žádosti: Spojené územní a stavební řízení
Poznámka: Fakturační adresa: Eliášova 393/20, 160 00 Praha 6 - Bubeneč

Žadatel

Firma / organizace: AV ProENVI, s.r.o.
IČ: 28364643
DIČ:
Kontaktní osoba: Ing. Michala Mikešová
Adresa: Kolonka 118/8
Město / obec: Praha
PSČ: 16500
Stát:
E-mail: mikesova@avproenvi.cz
Telefonní číslo: +420734250570

Stavebník

Firma / organizace: Povodí Ohře, státní podnik
Kontaktní osoba: Ing. Zbyněk Folk
Adresa: Bezručova č.p.4219
Město / obec: Chomutov
PSČ: 43003
Stát:
E-mail: poh@poh.cz
Telefonní číslo: +420474636111

Stavba

Výška nad terénem (metry): 0 m
Projektant:
Druh stavby: Ostatní
Hodnota projektu:
Měsíc zahájení stavby:
Měsíc ukončení stavby:

Odeslání stanoviska

E-mail: mikesova@avproenvi.cz

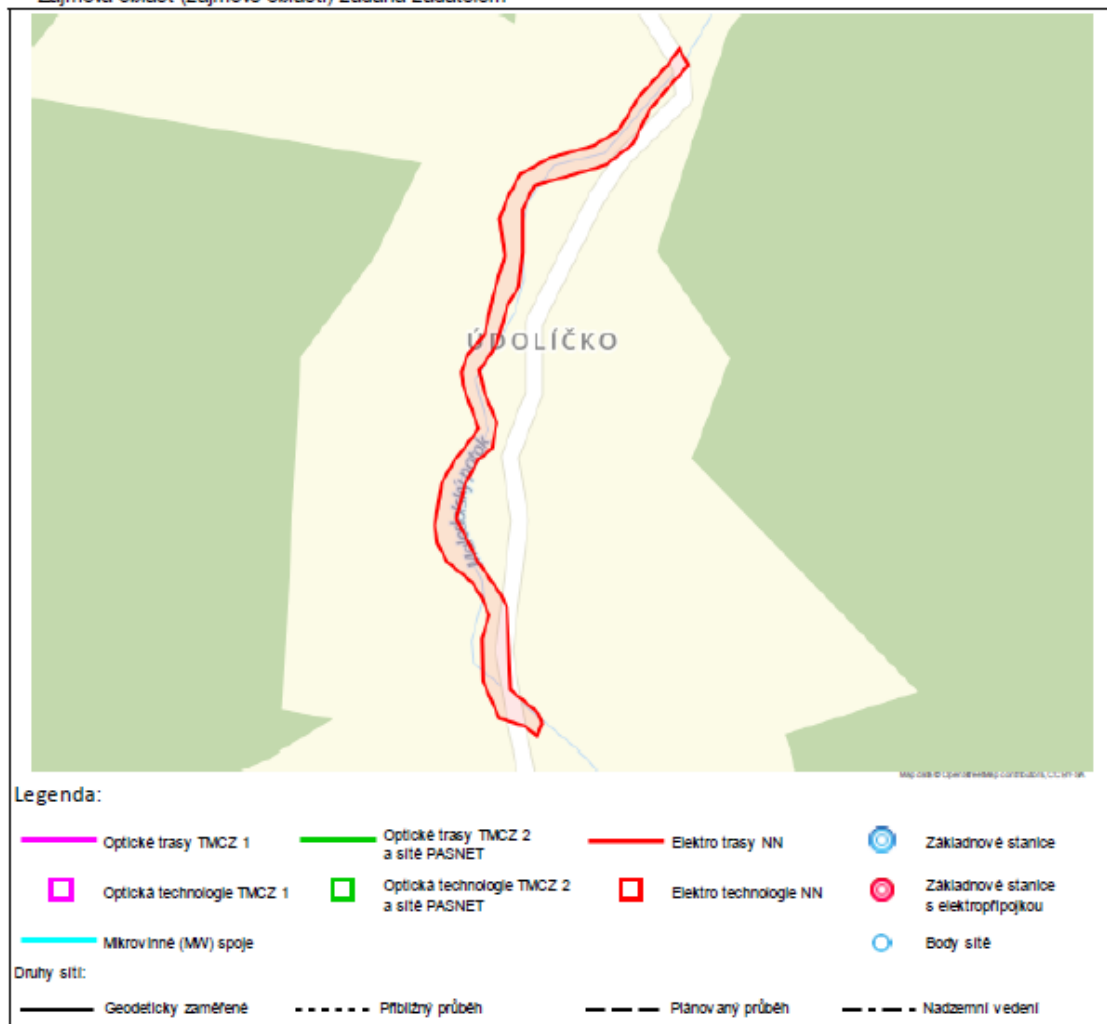


PRO SPOLEČNÉ ZÁJITKY

Příloha č. 2

Situační plán

Zájmová oblast (zájmové oblasti) zadaná žadatelem



T-Mobile Czech Republic a.s., Tomášova 2144/1, 14800 Praha 4, Czech Republic, IČ: 64949681, DIČ: CZ64949681, zapsaná do OR u Městského soudu v Praze, B.3787



AV ProENVI, s.r.o.
Michala Mikešová
Kolonka 118/8
165 00 Praha

V Praze, 7.4.2021

Naše zn.: MW9910171480279279

Věc: vyjádření k žádosti k akci "**Malodolský p., ř. km 1,880-2,116 (Údolíčko) - rekonstrukce koryta, Malodolský p., ř. km 2,116-2,404 (Údolíčko) - rekonstrukce koryta**"

Společnost Vodafone Czech Republic a.s. (dále jen „Vodafone“), se sídlem Praha 5, náměstí Junkových 2, IČ: 25788001, zapsaná dne 13.8. 1999 v obchodním rejstříku vedeném Městským soudem v Praze pod spisovou značkou B.6064 a společnost Vantage Towers, s.r.o. se sídlem Závěšova 502/5, Nusle, 140 00 Praha 4, zapsaná v obchodním rejstříku vedeném u Městského soudu v Praze pod sp. zn. C 330005, IČO: 09056009, DIČ: CZ09056009 zastoupená Vodafone na základě plné moci Vám sděluje, že dle Vámi podané žádosti ze dne **7.4.2021**, která je nedílnou součástí tohoto vyjádření,

souhlasí s realizací projektu.

Ve Vámi zadaném zájmovém území a v uvedené výšce (výška stavby: 0 m, výška jeřábu: 0 m) se nenachází žádné podzemní ani nadzemní vedení.

Platnost vyjádření je **1 rok** od data vydání. Vyjádření je platné pouze v rámci předmětného projektu a pro důvod vydání vyjádření stanovený žadatelem v žádosti.

Vyjádření pozbývá platnosti uplynutím doby platnosti, změnou rozsahu zájmového území i změnou důvodu vydání vyjádření uvedeného v žádosti, to vše v závislosti na tom, která ze skutečností rozhodná pro pozbytí platnosti tohoto vyjádření nastane nejdříve. Po skončení platnosti si musíte podat novou žádost na adrese <http://www.zadostovyjadreni.cz/vodafone/>.

S pozdravem

v.z. Ing. Kateřina Rendeková
Vodafone Czech Republic a. s.
náměstí Junkových 2808/2
150 00 Praha 5

Tel: 607 105305
E-mail: katerina.rendekova@vodafone.com


Vodafone Czech Republic a.s.
náměstí Junkových 2, 155 00 Praha 5
IČO: 25788001, DIČ: CZ25788001
tel.: 776 971 111, fax: 776 971 971
-EO-

Seznam příloh/přiložených souborů:
Zadost_MW9910171480279279.pdf

Strana 1/1, vyjádření k žádosti č. MW9910171480279279

Vodafone Czech Republic a.s.
Náměstí Junkových 2
155 00 Praha 5

Vodafone přede o zápisník: 800 77 00 77
IČO: 25788001, DIČ: CZ25788001
vodafone.cz

Společnost zapsaná v obchodním rejstříku vedeném Městským soudem v Praze, oddíl B, vložka 6064.





Jiří Ouda

Luční 657

Klášteřec nad Ohří, 431 51

IČO: 18379575

DIČ: CZ6405112208

www.kabel1.cz

AKCE: Malodolský p., ř. km 1,880-2,116 (Údolíčko) - rekonstrukce koryta, Malodolský p., ř. Km 2,116-2,404

Na zájmovém území se nachází námi spravované sítě. Orientační polohu zasíláme v příloze. Jedná se o podzemní vedení uložené cca 60cm pod povrchem v HDPE chráničkách. Nebo přisazené vedení v ocelové chráničce.

Při stavbě pravděpodobně dojde ke střetu stavby s naším vedením. Před zahájením stavby bude třeba koordinovat postup demontáže a zpětného uložení tohoto vedení.

Podmínky v případě křížení:

Před zahájením zemních prací je třeba provést přesné vytýčení. V případě křížení, nebo odkrytí našich sítí je potřeba provést šetření na místě a následně kontrolu před záhozem. Všechny tyto úkony budou zapsány do stavebního deníku, při pracích v blízkosti našich sítí bude stavebník po celou dobu realizace pořizovat fotodokumentaci, kterou nám poskytne k archivaci.

Zemní práce v místě křížení, nebo při souběhu ve vzdálenosti do 0,6 m od vytýčení, budou probíhat výhradně ručně.

V případě poškození ponese veškeré náklady na opravu vedení, uvedení do původního stavu a případné další náklady (náhrady škod našim zákazníkům atd.) investor.

Při dodržení podmínek se záměrem souhlasíme.

Platnost tohoto vyjádření jsou 2 roky.

Pro vytýčení, nebo v případě dalších dotazů nás kontaktujte na spacil@kabel1.cz nebo tel. 777304356

V Klášteřci nad Ohří

23.4.2021

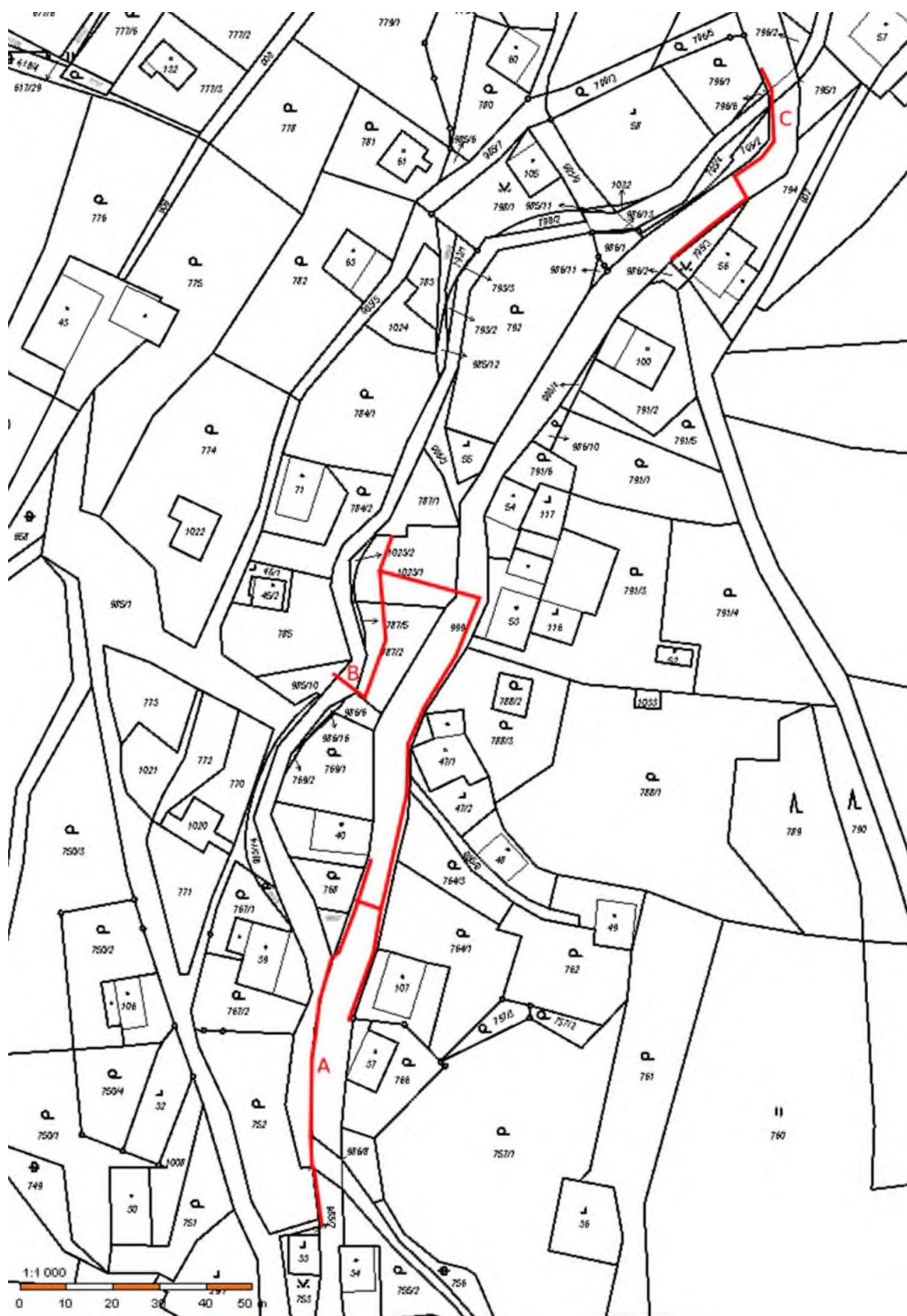
JIRÍ OUDA



Luční 657, 431 51 Klášteřec n. O.

tel.: 777 635 619, IČ: 18379575

DIČ: CZ 6405112208



X023NVI B



Ministerstvo obrany

Sekce ekonomická a majetková – OOÚZ

Pracoviště OÚZ Litoměřice

Na Valech 76, 412 01 Litoměřice

V Praze dne 28.4.2021



ŽÁDOST

o vyjádření z hlediska existence sítí k akci „Malodolský potok – rekonstrukce koryta – ř.km. 2,116 – 2,404 (Údolíčko)“

Žádáme o vyjádření z hlediska existence sítí v majetku Ministerstva obrany k plánované akci „Malodolský potok – rekonstrukce koryta – ř.km. 2,116 – 2,404 (Údolíčko)“. V současné době probíhá zpracování projektové dokumentace pro vydání společného povolení (rozhodnutí o umístění stavby, stavební povolení a pro provádění stavby) pro investora akce – Povodí Ohře, s.p.

Zájmové lokalita se nachází v intravilánu části obce Údolíčko v k.ú. Rájov u Perštejna.

Úsek je vymezen mostkem na jižním okraji obce v ř. km 2,116 a silničním mostem v severní části obce v ř. km 2,404.

Mapový zákres:



AV ProENVI, s.r.o., IČ: 28364643, Eliášova 393/20, 160 00 Praha 6 - Bubeněč
Firma zapsána v obchodním rejstříku, vedeného Městským soudem v Praze oddíl C, vložka 136333

Vyjádření prosím zašlete na adresu uvedenou níže, prostřednictvím datové schránky (ID jq5pt2e), nebo na e-mail mikesova@avproenvi.cz V případě jakýchkoliv dotazů se na nás prosím obraťte na uvedený e-mail.

Děkujeme za spolupráci
S pozdravem
Ing. Adam Vokurka Ph.D.
jednatel společnosti AV ProENVI, s.r.o.

Korespondenční adresa: AV ProENVI s.r.o.
Eliášova 20
160 00 Praha 6 Bubeneč

Přílohy:

- Žádost č. 2021333314 vygenerovaná prostřednictvím UtilityReport.
- C.2 situační výkres

Malodolský potok – rekonstrukce koryta – ř.km. 2,116 – 2,404 (Údolíčko)

Žadatel:
AV ProENVI, s.r.o.
Mikešová Michala Ing.
Kolonka 118/8
16500 Praha
IČO: 28364643

Evid. číslo žádosti: 2021333314
Evid. číslo subjektu: 0000087123

Ministerstvo obrany - Sekce ekonomická a majetková -
OOÚZ
Rooseveltova 620/23
161 05 Praha 6

16500 Praha
Žádám Vás o vyjádření k technické infrastruktuře z důvodu:
Spojené územní a stavební řízení

Název akce:
Malodolský p., ř. km 1,880-2,116 (Údolíčko) - rekonstrukce koryta, Malodolský p., ř. km 2,116-2,404 (Údolíčko) - rekonstrukce koryta

Výška stavby (m): 0

Doplňkové informace:
Výška budovy nebo objektu [m]: 0
Výška jeřábu: 0

16500 Praha
Poznámka:
Fakturační adresa: Eliášova 393/20, 160 00 Praha 6 - Bubeneč

Údaje o stavebníkovi:
Povodí Ohře, státní podnik
Folk Zbyněk Ing.
Bezručova 4219
43003 Chomutov

Přílohy (názvy souborů příloh):
C.2_ZM10_Malodolsky.pdf

Vybraný způsob doručení vyjádření: poštou
POZÁMÍ
Faktura
Žádost vytvořena: 07.04.2021

S pozdravem

Mikešová Michala Ing.

Telefon: | Mobil: +420734250570 | E-mail: mikesova@avproenvi.cz

Vybraný

Utilityreport
LOGO

Tato žádost byla vygenerována službou UtilityReport, kterou provozuje HRDLÍČKA spol. s r. o. Více na www.mawis.eu.
V případě dotazu kontaktujte zákaznické centrum na telefonu: +420 251 618 458 nebo e-mail: info@mawis.eu.

Malodolský potok – rekonstrukce koryta – ř.km. 2,116 – 2,404 (Údolíčko)

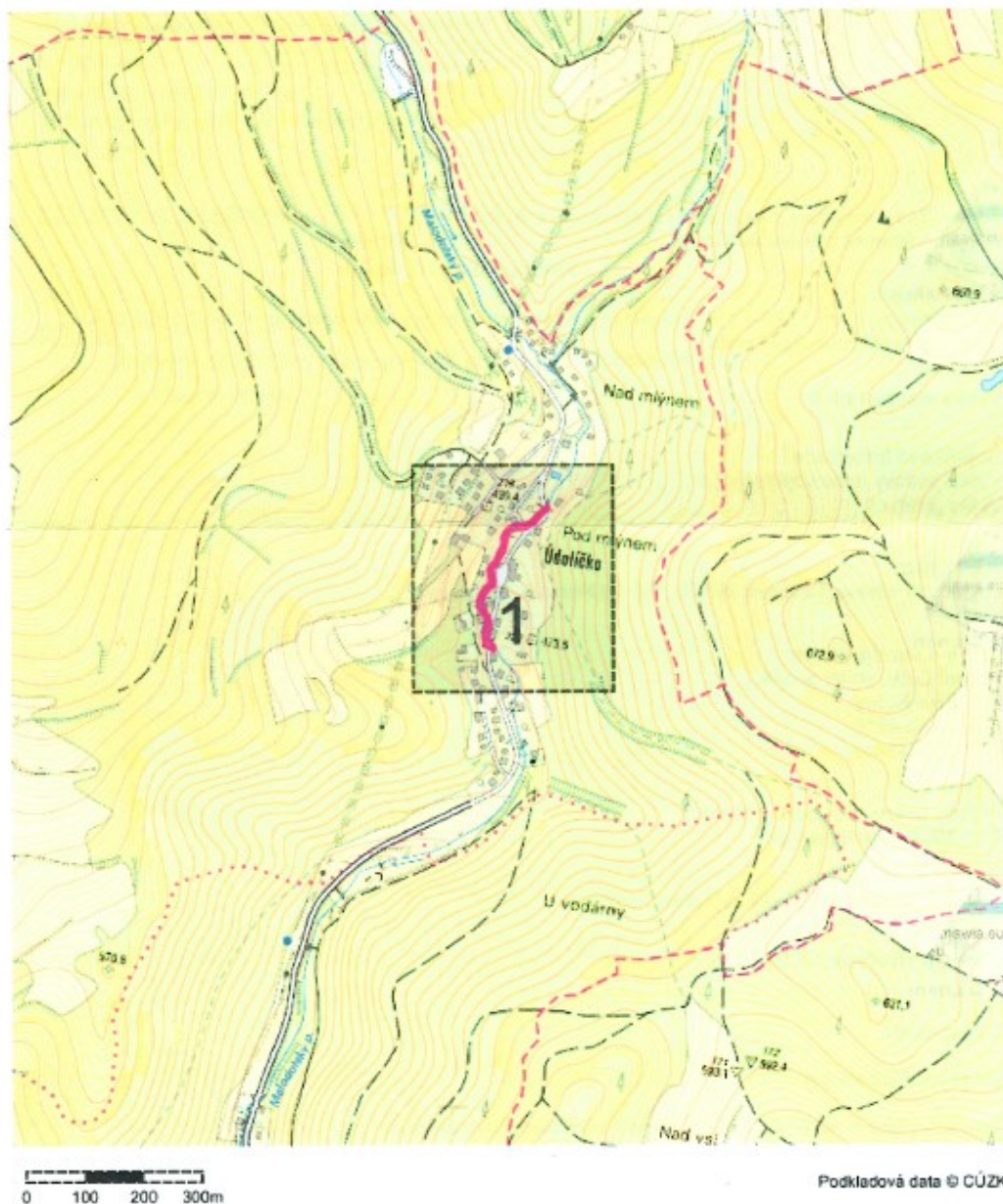
Evid. č. žádosti: 2021333314

Pořadové číslo polygonu: 1

Katastrální území: Rájov u Perštejna (Chomutov) 719412

Popis polygonu: 1

Polygon 1 - Mapa širších vztahů



utilityreport

Tato žádost byla vygenerována službou UtilityReport, kterou provozuje HRDLIČKA spol. s r. o. Více na www.mawis.eu.
V případě dotazu kontaktujte zákaznické centrum na telefonu: +420 251 618 458 nebo e-mail: info@mawis.eu.

Malodolský potok – rekonstrukce koryta – ř.km. 2,116 – 2,404 (Údolíčko)

Evid. č. žádosti: 2021333314

Pořadové číslo polygonu: 1

Katastrální území: Rajov u Perštejna (Chomutov) 719412

Popis polygonu: 1

SNM MO

zastoupená Renátou LENÍKOVOU

Oddělení ochrany územních zájmů

Souhlasí

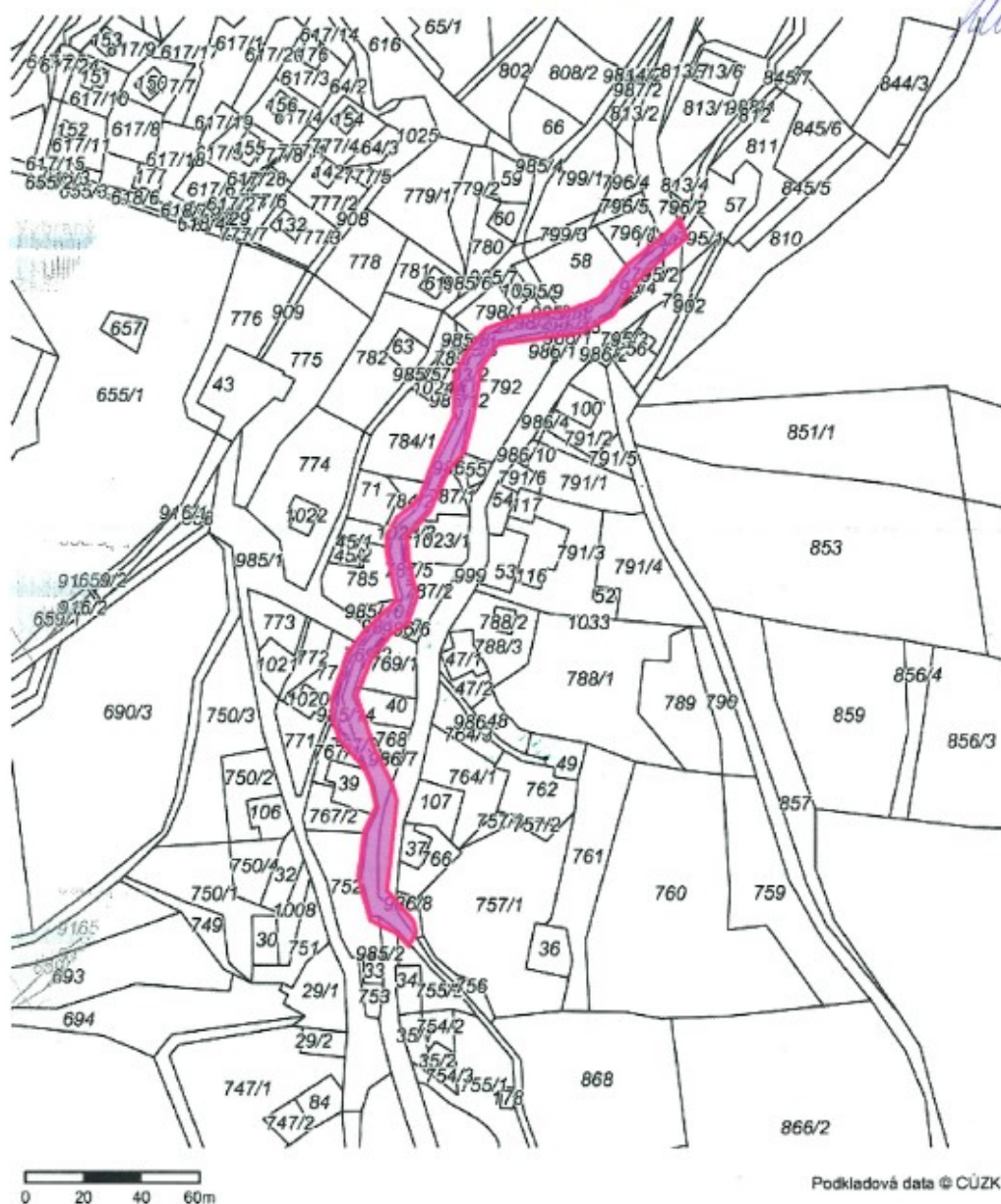
s realizací stavby dle přiložené dokumentace.
Toto stanovisko platí po dobu dvou let.

Polygon 1 - Detail

124.586/2021-1150-OÚK

dne:

18.5.2021



UtilityReport

Tato žádost byla vygenerována službou UtilityReport, kterou provozuje HRDLÍČKA spol. s r. o. Více na www.mawis.eu.
V případě dotazu kontaktujte zákaznické centrum na telefonu: +420 251 618 458 nebo e-mailu: info@mawis.eu.

Výpis parcel má pouze informativní charakter. Vyjádření prosím vydávejte k zájmovému území zakreslenému žadatelem.

Výpis byl vytvořen automaticky průnikem zakresleného zájmového území a geometrií parcel katastru nemovitostí bez odsouhlasení žadatele. Data jsou čerpána z veřejné databáze RÚIAN a seznam parcel je aktuální k datu vygenerování žádosti.

Informace o zájmovém území č.: 1

Seznam dotčených parcel

k. ú.: 1

Ve všech dotčených k. ú. proběhla kompletní digitalizace


Rájov u Perštejna (719412)

parcely: 55

<u>39</u>	<u>40</u>	<u>55</u>	<u>58</u>	<u>752</u>
<u>755/2</u>	<u>767/1</u>	<u>767/2</u>	<u>767/3</u>	<u>768</u>
<u>769/1</u>	<u>769/2</u>	<u>770</u>	<u>783</u>	<u>784/1</u>
<u>784/2</u>	<u>785</u>	<u>787/1</u>	<u>787/2</u>	<u>787/5</u>
<u>792</u>	<u>793/1</u>	<u>793/2</u>	<u>793/3</u>	<u>795/1</u>
<u>795/2</u>	<u>795/4</u>	<u>796/1</u>	<u>796/2</u>	<u>796/6</u>
<u>798/1</u>	<u>798/2</u>	<u>985/1</u>	<u>985/8</u>	<u>985/9</u>
<u>985/10</u>	<u>985/11</u>	<u>985/12</u>	<u>985/14</u>	<u>986/1</u>
<u>986/3</u>	<u>986/6</u>	<u>986/7</u>	<u>986/8</u>	<u>986/13</u>
<u>986/16</u>	<u>988/3</u>	<u>988/4</u>	<u>998</u>	<u>999</u>
<u>1000</u>	<u>1023/1</u>	<u>1023/2</u>	<u>1024</u>	<u>1032</u>

W. Mawis, s.r.o.
s. r. o.

E) Hydrologická data



VÁŠ DOPIS ZN:
ZE DNE: 06.04.2021

ODDĚLENÍ: hydrologie
VYŘIZUJE: Ing. Vít Koutecký
TELEFON: 472 706 017
EMAIL: vit.koutecky@chmi.cz

AV ProENVI, s.r.o.
Ing. Adam Vokurka, Ph.D.
Kolonka 118/8
165 00 Praha 6

DATUM: 19.04.2021
ČÍSLO JEDNACÍ: 6411/541/310/2021
ČÍSLO EV.: 6411/3435/2021
SPISOVÁ ZN.: ZN/CHMI/541/810/2021

Hydrologické údaje povrchových vod

Na Vaši žádost Vám zasíláme požadované základní hydrologické údaje podle ČSN 75 1400.

Vodní tok	Malodolský potok
Číslo hydrologického pořadí	1-13-02-0900-0-00
Profil	most v obci Údolíčko
Souřadnice v S JTSK	x = -829874 m y = -995422 m
Plocha povodí A ⁹⁾	7,64 km ²

Dlouhodobá průměrná roční výška srážek na povodí P _a	800 mm		
Dlouhodobý průměrný průtok Q _a	92 l·s ⁻¹	Třída IV	

M-denní průtoky Q _{Md} ^{b)}					l·s ⁻¹					Třída IV				
M	30	60	90	120	150	180	210	240	270	300	330	355	364	
Q	220	150	112	91	77	66	58	50	41	34	23	9,7	4,1	

N-leté průtoky Q _N				m ³ ·s ⁻¹				Třída IV			
N	1	2	5	10	20	50	100				
Q	1,18	1,80	3,42	5,56	8,67	14,3	21,4				

Český hydrometeorologický ústav
Kočkova 2899/18, pošt. schr. 2, 400 11 Ústí n. Labem – Kočkov
Tel.: 472 706 027
www.chmi.cz

IČ: 00020689
DIČ: CZ00020689
Datová schránka: e37cjs6
E-mail: sekretariat-ut@chmi.cz

1/2

Doba platnosti poskytnutých hydrologických údajů od data jejich vydání je 5 let. Platnost hydrologických údajů lze prodloužit jejich ověřením. Na základě nových poznatků může dojít k jejich změnám.

Podmínky užívání dat se řídí Všeobecnými smluvními podmínkami ČHMÚ.

a) Plocha povodí A [km²] je určena z digitální vrstvy rozvodnic v měřítku 1:10 000 a podkladových map ZABAGED®.


b) M -denní průtoky jsou odvozeny z pozorovaných průtoků ve vodoměrných stanicích za referenční období 1981–2010.

Informace o odvození M -denních průtoků jsou dostupné na adrese:

<http://voda.chmi.cz/opv/data/qm.html>.

Za tyto práce Vám účtujeme v souladu se zákonem č. 526/1990 Sb. o cenách v platném znění částku 4 237,- Kč.

Ověření Q_N ze dne 16. 6. 2015 (zn.: P15003800/541/OH) a poskytnutí Q_M pro stejný profil.


Mgr. Jan Šrejber
vedoucí oddělení hydrologie pobočky

HYDROLOGICKÝ ÚSTAV
Ústí nad Labem
400 11 ÚSTÍ NAD LABEM - Kočkov

F) Vyjádření vlastníků dotčených pozemků



SOUHLAS VLASTNÍKA NEMOVITÝCH VĚCÍ (POZEMKŮ)

s dočasným zábořem z důvodu přístupu ke stavbě

pro potřeby zpracování projektové dokumentace a povolení stavby dle zákona č. 183/2006 Sb., o územním plánování a stavebním řádu (stavební zákon), ve znění pozdějších předpisů

Stavba: **Malodolský potok - rekonstrukce koryta - ř.km. 2.116 - 2.404 (Údolíčko)**
Investor: **Povodí Ohře, státní podnik**
se sídlem: **Bezručova 4219, 430 03 Chomutov**
Vlastník pozemků: **Obec Perštejn**
adresa: **Hlavní 159, 43163, Perštejn**
IČ, DIČ: **00262072, CZ 00262072**
Zastoupen: **p. starosta Ing. Jiří Rejmann**
telefonní číslo: **474 394 184**
email: starosta@obec-perstejn.cz

Uvedené osobní údaje slouží výhradně pro potřeby realizaci výše uvedené stavby (vydání povolení stavby, uzavření nájemních smluv, atd.

Dočasně dotčené pozemky v majetku obce Perštejn:

parcelní číslo	katastrální území	celková výměra m ²	dočasný zábor m ²	poznámka
787/2	Rájov u Perštejna (719412)	259	69	zařízení staveniště
796/1	Rájov u Perštejna (719412)	280	10	zahrada – ochrana ZPF
986/1	Rájov u Perštejna (719412)	45	45	kácení javor, obvod kmene 57cm
986/6	Rájov u Perštejna (719412)	48	48	
986/7	Rájov u Perštejna (719412)	36	36	
1023/1	Rájov u Perštejna (719412)	328	190	

Pozemky budou dotčeny pouze z důvodu uvedeného v tomto souhlasu. Pozemky jsou vyznačeny na snímku katastrální mapy. Dle novely stavebního zákona je nutné podepsat situaci záměru, která je nedílnou součástí souhlasu.

Vlastník výše uvedených pozemků SOUHLASÍ

- s dočasným zábořem pozemků pro účely realizace stavby (z důvodu přístupu ke stavbě)
- se zajištěním povolení potřebných pro kácení stromů na pozemku č. 986/1 a jejich následným pokácením dle podmínek povolení

PODMÍNKY SOUHLASU s dočasným zábořem pozemků pro účely realizace stavby:

1. Stavbou dočasně dotčené pozemky budou po dokončení prací uvedeny do původního stavu na náklady investora a protokolárně předány zpět do užívání, pokud není dohodnuto jinak. Případně vzniklé škody uhradí investor dle platné legislativy.

2. Další podmínky souhlasu:

- u pozemku 796/1, na který je uzavřena nájemní smlouva, si investor vyjedná podmínky záboru a přístupu i uvedení do původního stavu se současným nájemcem tohoto pozemku
- investor uhradí vlastníkovu poplatek za zábor pozemku ve výši 10,- Kč/m²
- před zahájením stavby bude provedeno předání pozemků písemnou formou s pořízením fotodokumentace aktuálního stavu

Účel využití pozemku:

Příjezdy ke stavbě a zařízení staveniště. V rámci akce dojde k rekonstrukci opevnění koryta Malodolského potoka. V současné době jsou břehové opěrné zdi převážně v havarijním stavu.

Závěrečná ustanovení:

Vlastník pozemků prohlašuje, že byl seznámen s připravovanou projektovou dokumentací.

Zahájení prací bude vlastníkovu oznámeno min. 1 měsíc předem zástupcem investora.

Stavbou dočasně dotčené pozemky budou po dokončení prací uvedeny do původního stavu na náklady investora a protokolárně předány zpět do užívání, pokud není dohodnuto jinak. Případně vzniklé škody uhradí investor dle platné legislativy.

Vlastník výše uvedených pozemků **SOUHLASÍ** s dočasným zábořem pozemků pro účely realizace stavby (z důvodu přístupu ke stavbě).

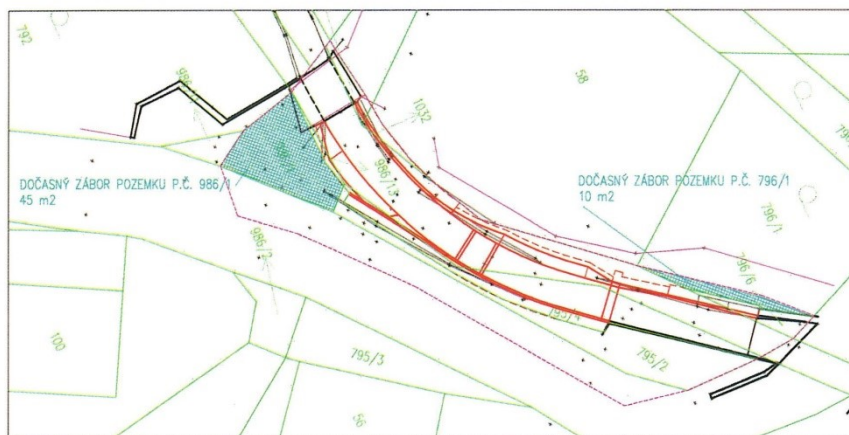
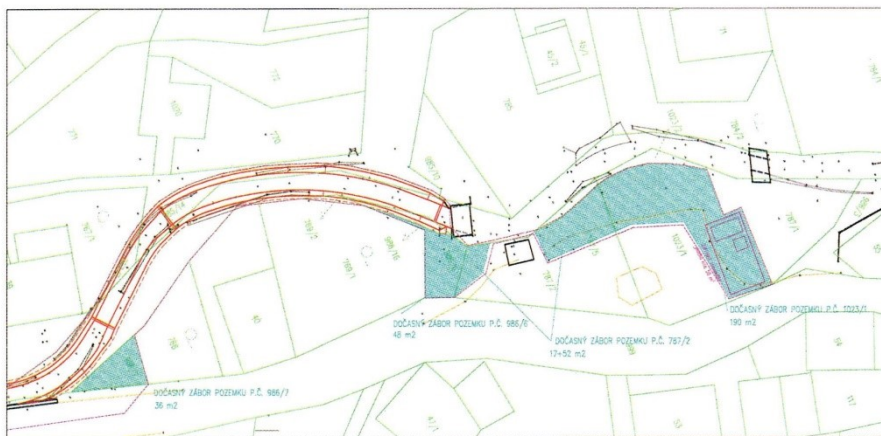
V dne 06.10.2021

Podpis udělovatele souhlasu:

OTČK PRAHA
Městský úřad
Okresní úřad
- 1 -

Malodolský potok – rekonstrukce koryta – ř.km. 2,116 – 2,404 (Údolíčko)

MALODOLSKÝ POTOK (ÚDOLÍČKO) – REKONSTRUKCE KORYTA
DOČASNÝ ZÁBOR PLOCHOU VE VLASTNOSTI OBCE PĚRŠTEJN



- LEGENDA:**
- MOSTY A JINÉ KČE NA KORYTĚ
 - STÁVAJÍCÍ PLOT
 - NAVRŽENÉ KČE
 - - - NAVRŽENÉ KČE (SKRYTÁ HRANA)
 - HRANICE POZEMKŮ KN
 - DOČASNÝ ZÁBOR POZEMKŮ (OBEC PĚRŠTEJN)
 - OBVOD STAVENIŠTĚ

Vlastník uvedených pozemků SOUHLASÍ s dočasným záбором
pro účely realizace stavby (přístup ke stavbě)

DATUM 06.10.2021

JMÉNO, PODPIS VÍŘÍ REVMÁKOV

[Signature]

OBEC PĚRŠTEJN
Místní úřad
Hlavní 156, 431 01 Pěřestín
IČO: 002 297 212, DIČ: CZ002 297 212

- 1 -

VÝŠKOVÝ SYSTÉM: Bp
SOUPRAVNÝ SYSTÉM: S-JTS

VYPRACOVANÉ: ING. VOKURKA, ING. SKALIČKA, ING. MIKEŠOVÁ		AV ProENVI, s.r.o.	
INVESTOR: PŮVODÍ OHŘE, s.p.	KRAJ: OSTECKÝ	KOLONKA 118/8 PRAHA 6 – LYSOLAJE	
KČE: MALODOLSKÝ POTOK, Ř. KM 2,116–2,404 (ÚDOLÍČKO) – REKONSTRUKCE KORYTA		DATUM: 08/2021	
PŘEHLED: VÝŘEZ Z CELKOVÉ SITUACE		STUPEŇ: DUR+DSP/DPS	
		ČÍSLO: D.1	
		MĚŘÍTKO: 1:250	
		FORMÁT: 4xA4	

AV ProENVI, s.r.o., Kolonka 118/8, 165 00 Praha 6, www.avproenvi.cz, av@avproenvi.cz
Firma zapsána v obchodním rejstříku, vedeného Městským soudem v Praze oddíl C, vložka 136333



AV ProENVI, s.r.o.
krajinářské inženýrství, projekce
Kolínka 118/8, Praha 6 - Lysolaje
av@avproenvi.cz tel: 727 288 688

SOUHLAS VLASTNÍKA NEMOVITÝCH VĚCÍ (POZEMKŮ)

se stavbou „ Malodolský potok – rekonstrukce koryta – ř.km 2,116 - 2,404 (Údolíčko)

pro potřeby zpracování projektové dokumentace a povolení stavby dle zákona č. 183/2006 Sb., o územním plánování a stavebním řádu (stavební zákon), ve znění pozdějších předpisů

Stavba: Malodolský potok - rekonstrukce koryta - ř.km. 2.116 - 2.404 (Údolíčko)
Investor: Povodí Ohře, státní podnik
se sídlem: Bezručova 4219, 430 03 Chomutov
Vlastník pozemků: Česká republika, právo hospodařit Povodí Ohře, s.p. – podíl 1/2
Doležal Vladimír- podíl 1/2
adresa: Údolíčko 54, 43151 Perštejn

Uvedené osobní údaje slouží výhradně pro potřeby realizaci výše uvedené stavby (vydání povolení stavby, uzavření nájemních smluv, atd.

Dočasně dotčené pozemky v majetku obce Perštejn:

parcelní číslo	katastrální území	celková výměra m ²	trvalý zábor m ²	poznámka
1032	Rájov u Perštejna (719412)	5	5	1/2 podíl, exekuční příkaz

Pozemek bude dotčen pouze z důvodu uvedeného v tomto souhlasu. Pozemek je vyznačen na snímku katastrální mapy. **Dle novely stavebního zákona je nutné podepsat situaci záměru, která je nedílnou součástí souhlasu.**

Účel využití pozemku:

Rekonstrukce opěrné zdi VT, nacházející se na výše uvedeném pozemku. V současné době je stavba v havarijním stavu.

Závěrečná ustanovení:

Vlastník pozemků prohlašuje, že byl seznámen s připravovanou projektovou dokumentací. Zahájení prací bude vlastníkově oznámeno min. 1 měsíc předem zástupcem investora.

Stavbou dočasně dotčené pozemky budou po dokončení prací uvedeny do původního stavu na náklady investora a protokolárně předány zpět do užívání, pokud není dohodnuto jinak. Případně vzniklé škody uhradí investor dle platné legislativy.

Malodolský potok – rekonstrukce koryta – ř.km. 2,116 – 2,404 (Údolíčko)

Spoluvlastník výše uvedeného pozemku SOUHLASÍ s akcí „Malodolský potok - rekonstrukce koryta - ř.km. 2.116 - 2.404 (Údolíčko)“.



V ÚDOLÍČKU dne 25.9. 20

Podpis udělovatele souhlasu: 

AV ProENVI, s.r.o., Kolonka 118/8, 165 00 Praha 6, www.avproenvi.cz, av@avproenvi.cz
Firma zapsána v obchodním rejstříku, vedeného Městským soudem v Praze oddíl C, vložka 136333

Malodolský potok – rekonstrukce koryta – ř.km. 2,116 – 2,404 (Údolíčko)

MALODOLSKÝ POTOK (ÚDOLÍČKO) – REKONSTRUKCE KORYTA

SOUHLAS SE STAVBOU NA P.Č. 1032 V K.Ú. RÁJOV U PERŠTEJNA



LEGENDA:

- MOSTY A JINÉ KCE NA KORYTĚ
- NAVRŽENÉ KCE
- - - NAVRŽENÉ KCE (SKRYTÁ HRANA)
- HRANICE POZEMKŮ KN
- POZEMEK p.č. 1032 v k.ú. Rájov u Perštejna

Vlastník uvedených pozemků SOUHLASÍ se stavbou
MALODOLSKÝ POTOK (ÚDOLÍČKO) – REKONSTRUKCE KORYTA

DATUM 25.9.20

JMÉNO, PODPIS VLADIMÍR DOLEŽAL

(Signature)

VÝŠKOVÝ SYSTÉM: Bpv
SOUŘADNICOVÝ SYSTÉM: S-JTSK

VYPRACOVAL: ING. VOKURKA, ING. SKALIČKA, ING. MIKEŠOVÁ		AV ProENVI, s.r.o. KOLONKA 118/8 PRAHA 6 – LYSOLAJE	
INVESTOR: POVODÍ OHŘE, s.p.	KRAJ ÚSTECKÝ		
AKCE: MALODOLSKÝ POTOK, Ř. KM 2,116–2,404 (ÚDOLÍČKO) – REKONSTRUKCE KORYTA		DATUM:	08/2021
		STUPEŇ:	DUR+DSP/DPS
PŘÍLOHA: VÝŘEZ Z CELKOVÉ SITUACE	MĚŘÍTKO: 1 : 250	Č.PŘÍLOHY: D.1	
		FORMÁT: A3	



AV ProENVI, s.r.o.
krajinné inženýrství, projekce
Kolonka 118/8, Praha 6 - Lysolaje
av@avproenvi.cz tel: 737 288 888

SOUHLAS VLASTNÍKA NEMOVITÝCH VĚCÍ (POZEMKŮ)

s dočasným zábořem z důvodu přístupu ke stavbě

pro potřeby zpracování projektové dokumentace a povolení stavby dle zákona č. 183/2006 Sb., o územním plánování a stavebním řádu (stavební zákon), ve znění pozdějších předpisů

Stavba: **Malodolský potok - rekonstrukce koryta - ř.km. 2.116 - 2.404 (Údolíčko)**
Investor: **Povodí Ohře, státní podnik**
se sídlem: Bezručova 4219, 430 03 Chomutov
Vlastník pozemků: **SJM Vrábek Jan a Vrábková Lenka**
adresa: **Údolíčko 15, 43151 Perštejn**
telefonní číslo: **723 462 268**
email: **vrabekjan@email.cz**

Uvedené osobní údaje slouží výhradně pro potřeby realizaci výše uvedené stavby (vydání povolení stavby, uzavření nájemních smluv, atd.

Dočasně dotčené pozemky v majetku obce Perštejn:

parcelní číslo	katastrální území	celková výměra m ²	dočasný zábor m ²	poznámka
795/2	Rájov u Perštejna (719412)	63	63	

Pozemek budou dotčeny pouze z důvodu uvedeného v tomto souhlasu. Pozemky jsou vyznačeny na snímku katastrální mapy. **Dle novely stavebního zákona je nutné podepsat situaci záměru, která je nedílnou součástí souhlasu.**

Vlastník výše uvedených pozemků SOUHLASÍ

- s dočasným zábořem pozemků pro účely realizace stavby (z důvodu přístupu ke stavbě)
- s kácením vzrostlých stromů a křovin na břehové hraně VT na pozemku p.č. 765/2 (plná moc připojena v příloze)

PODMÍNKY SOUHLASU s dočasným zábořem pozemků pro účely realizace stavby:

1. Stavbou dočasně dotčené pozemky budou po dokončení prací uvedeny do původního stavu na náklady investora a protokolárně předány zpět do užívání, pokud není dohodnuto jinak. Případně vzniklé škody uhradí investor dle platné legislativy.
2. Cena za pronájem pozemků dočasně dotčených stavbou bude stanovena dle Výměru Ministerstva financí, popřípadě dohodou, maximálně jako cena v místě obvyklá (v případě nesouhlasu, prosím, uveďte návrh výše finanční kompenzace Kč/m²). Předpokládaná doba trvání dočasného záboru: ne více než 12 měsíců.

-
3. Další podmínky souhlasu:
-
-

Účel využití pozemku:

Příjezdy ke stavbě v korytě potoka, pohyb techniky. V rámci akce dojde k rekonstrukci opevnění koryta Malodolského potoka. V současné době jsou břehové opěrné zdi převážně v havarijním stavu.

Závěrečná ustanovení:

Vlastník pozemků prohlašuje, že byl seznámen s připravovanou projektovou dokumentací. Zahájení prací bude vlastníkově oznámeno min. 1 měsíc předem zástupcem investora.

Stavbou dočasně dotčené pozemky budou po dokončení prací uvedeny do původního stavu na náklady investora a protokolárně předány zpět do užívání, pokud není dohodnuto jinak. Případně vzniklé škody uhradí investor dle platné legislativy.

SOUHLAS VLASTNÍKA NEMOVITÝCH VĚCÍ (POZEMKŮ)

s dočasným zábořem z důvodu přístupu ke stavbě

pro potřeby zpracování projektové dokumentace a povolení stavby dle zákona č. 183/2006 Sb., o územním plánování a stavebním řádu (stavební zákon), ve znění pozdějších předpisů

Stavba: Malodolský potok - rekonstrukce koryta - ř.km. 2.116 - 2.404 (Údolíčko)
Investor: Povodí Ohře, státní podnik
se sídlem: Bezručova 4219, 430 03 Chomutov
Vlastník pozemků: Hricko Ján
adresa: Údolíčko 7, 43151 Perštejn

Uvedené osobní údaje slouží výhradně pro potřeby realizaci výše uvedené stavby (vydání povolení stavby, uzavření nájemních smluv, atd.

Dočasně dotčené pozemky v majetku obce Perštejn:

parcelní číslo	katastrální území	celková výměra m ²	dočasný zábor m ²	poznámka
st. 40	Rájov u Perštejna (719412)	209	9	podíl 3/4
769/1	Rájov u Perštejna (719412)	328	41	podíl 3/4

Pozemek budou dotčeny pouze z důvodu uvedeného v tomto souhlasu. Pozemky jsou vyznačeny na snímku katastrální mapy. **Dle novely stavebního zákona je nutné podepsat situaci záměru, která je nedílnou součástí souhlasu.**

Vlastník výše uvedených pozemků SOUHLASÍ s dočasným zábořem pozemků pro účely realizace stavby (z důvodu přístupu ke stavbě).

PODMÍNKY SOUHLASU s dočasným zábořem pozemků pro účely realizace stavby:

1. Stavbou dočasně dotčené pozemky budou po dokončení prací uvedeny do původního stavu na náklady investora a protokolárně předány zpět do užívání, pokud není dohodnuto jinak. Případně vzniklé škody uhradí investor dle platné legislativy.
2. Cena za pronájem pozemků dočasně dotčených stavbou bude stanovena dle Výměru Ministerstva financí, popřípadě dohodou, maximálně jako cena v místě obvyklá (v případě nesouhlasu, prosím, uveďte návrh výše finanční kompenzace Kč/m²). Předpokládaná doba trvání dočasného záboru: ne více než 12 měsíců.

-
3. Další podmínky souhlasu:
-
-

Účel využití pozemku:

Příjezdy ke stavbě v korytě potoka, pohyb techniky. V rámci akce dojde k rekonstrukci opevnění koryta Malodolského potoka. V současné době jsou břehové opěrné zdi převážně v havarijním stavu.

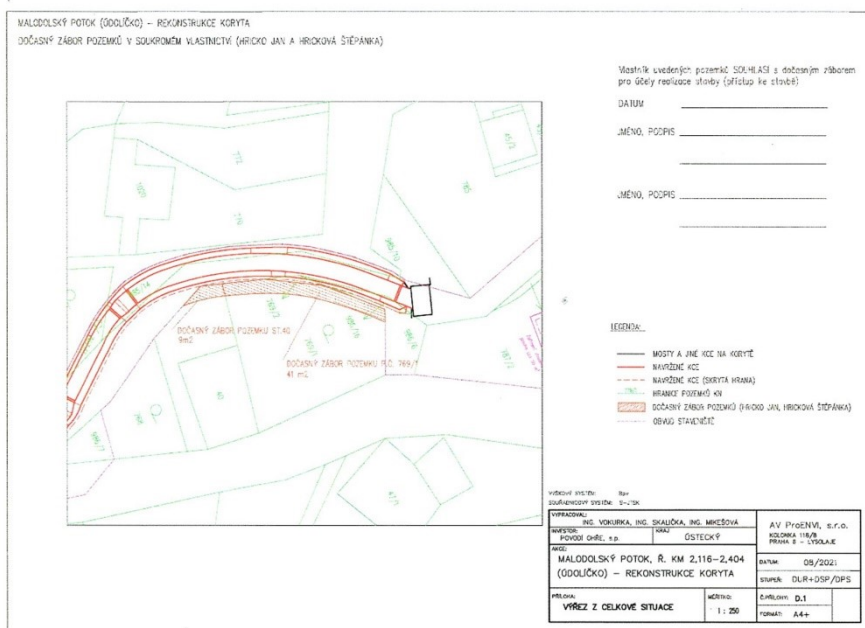
Závěrečná ustanovení:

Vlastník pozemků prohlašuje, že byl seznámen s připravovanou projektovou dokumentací. Zahájení prací bude vlastníkově oznámeno min. 1 měsíc předem zástupcem investora.

Stavbou dočasně dotčené pozemky budou po dokončení prací uvedeny do původního stavu na náklady investora a protokolárně předány zpět do užívání, pokud není dohodnuto jinak. Případně vzniklé škody uhradí investor dle platné legislativy.

Vlastník výše uvedených pozemků **SOUHLASÍ** s dočasným zábořem pozemků pro účely realizace stavby (z důvodu přístupu ke stavbě).

Malodolský potok – rekonstrukce koryta – ř.km. 2,116 – 2,404 (Údolíčko)

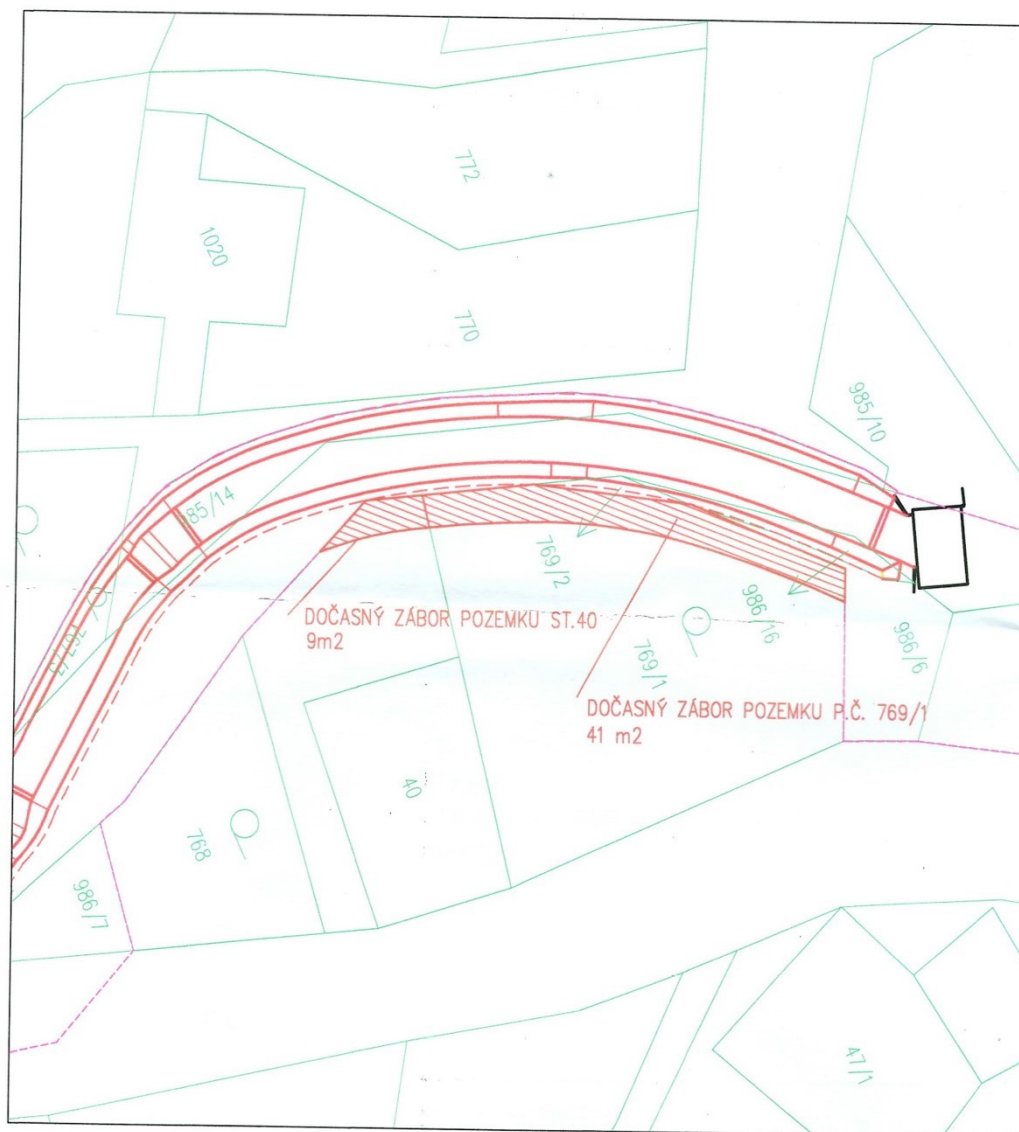


v ÚDOLÍČKU dne 24.9.2021

Podpis udělovatele souhlasu: _____

MALODOLSKÝ POTOK (ÚDOLÍČKO) – REKONSTRUKCE KORYTA

DOČASNÝ ZÁBOR POZEMKŮ V SOUKROMÉM VLASTNICTVÍ (HRICKO JAN A HRICKOVÁ ŠTĚPÁNKA)



Vlastník uvedených pozemků SOUHLASÍ s dočasným zábořem pro účely realizace stavby (přístup ke stavbě)

DATUM

24.9.2021

JMÉNO, PODPIS

HRICKO JAN

JMÉNO, PODPIS

LEGENDA:

- MOSTY A JINÉ KCE NA KORYTĚ
- NAVRŽENÉ KCE
- - - NAVRŽENÉ KCE (SKRYTÁ HRANA)
- 779/1 HRANICE POZEMKŮ KN
- DOČASNÝ ZÁBOR POZEMKŮ (HRICKO JAN, HRICKOVÁ ŠTĚPÁNKA)
- - - - - OBVOD STAVENIŠTĚ

VÝŠKOVÝ SYSTÉM: Bpv
SOUŘADNICOVÝ SYSTÉM: S-JTSK

VYPRACOVAL: ING. VOKURKA, ING. SKALIČKA, ING. MIKEŠOVÁ		AV ProENVI, s.r.o.	
INVESTOR: POVODÍ OHŘE, s.p.	KRAJ ÚSTECKÝ	KOLONKA 118/8 PRAHA 6 – LYSOLAJE	
AKCE: MALODOLSKÝ POTOK, Ř. KM 2,116–2,404 (ÚDOLÍČKO) – REKONSTRUKCE KORYTA		DATUM:	08/2021
		STUPEŇ:	DUR+DSP/DPS
PŘÍLOHA: VÝŘEZ Z CELKOVÉ SITUACE	MĚŘÍTKO: 1 : 250	Č.PŘÍLOHY:	D.1
		FORMÁT:	A4+

SOUHLAS VLASTNÍKA NEMOVITÝCH VĚCÍ (POZEMKŮ)

s dočasným zábořem z důvodu přístupu ke stavbě

pro potřeby zpracování projektové dokumentace a povolení stavby dle zákona č. 183/2006 Sb., o územním plánování a stavebním řádu (stavební zákon), ve znění pozdějších předpisů

Stavba: **Malodolský potok - rekonstrukce koryta - ř.km. 2.116 - 2.404 (Údolíčko)**
Investor: **Povodí Ohře, státní podnik**
se sídlem: **Bezručova 4219, 430 03 Chomutov**
Vlastník pozemků: **Hricková Štěpánka**
adresa: **Lípová 545, 43151 Klášterec nad Ohří**

Uvedené osobní údaje slouží výhradně pro potřeby realizaci výše uvedené stavby (vydání povolení stavby, uzavření nájemních smluv, atd.

Dočasně dotčené pozemky v majetku obce Perštejn:

parcelní číslo	katastrální území	celková výměra m ²	dočasný zábor m ²	poznámka
st. 40	Rájov u Perštejna (719412)	209	9	podíl 1/4
769/1	Rájov u Perštejna (719412)	328	41	podíl 1/4

Pozemky budou dotčeny pouze z důvodu uvedeného v tomto souhlasu. Pozemky jsou vyznačeny na snímku katastrální mapy. **Dle novely stavebního zákona je nutné podepsat situaci záměru, která je nedílnou součástí souhlasu.**

Vlastník výše uvedených pozemků SOUHLASÍ s dočasným zábořem pozemků pro účely realizace stavby (z důvodu přístupu ke stavbě).

PODMÍNKY SOUHLASU s dočasným zábořem pozemků pro účely realizace stavby:

1. Stavbou dočasně dotčené pozemky budou po dokončení prací uvedeny do původního stavu na náklady investora a protokolárně předány zpět do užívání, pokud není dohodnuto jinak. Případně vzniklé škody uhradí investor dle platné legislativy.
2. Cena za pronájem pozemků dočasně dotčených stavbou bude stanovena dle Výměru Ministerstva financí, popřípadě dohodou, maximálně jako cena v místě obvyklá (v případě nesouhlasu, prosím, uveďte návrh výše finanční kompenzace Kč/m²). Předpokládaná doba trvání dočasného záboru: ne více než 12 měsíců.

3. Další podmínky souhlasu:

Účel využití pozemku:

Příjezdy ke stavbě v korytě potoka, pohyb techniky. V rámci akce dojde k rekonstrukci opevnění koryta Malodolského potoka. V současné době jsou břehové opěrné zdi převážně v havarijním stavu.

Závěrečná ustanovení:

Vlastník pozemků prohlašuje, že byl seznámen s připravovanou projektovou dokumentací. Zahájení prací bude vlastníkově oznámeno min. 1 měsíc předem zástupcem investora.

Stavbou dočasně dotčené pozemky budou po dokončení prací uvedeny do původního stavu na náklady investora a protokolárně předány zpět do užívání, pokud není dohodnuto jinak. Případně vzniklé škody uhradí investor dle platné legislativy.

Vlastník výše uvedených pozemků **SOUHLASÍ** s dočasným zábořem pozemků pro účely realizace stavby (z důvodu přístupu ke stavbě).

V úvodník dne 6.9.2021

Podpis udělovatele souhlasu: *Glambo*

opadomica a je to typ
j: thiohoxi pro osovky

G) Plná moc

Plná moc

Povodí Ohře, státní podnik, se sídlem Bezručova 4219, 430 03 Chomutov, IČO 70889988, zastoupený generálním ředitelem podniku Ing. Zbyněkem Folkem, uděluje na základě uzavřené smlouvy č. 305/2021

plnou moc

společnosti AV ProENVI, s.r.o. se sídlem Kolonka 118/8, 165 00 Praha 6 - Lysolaje, IČO 28364643, aby jménem Povodí Ohře, státní podnik, IČO 70889988, činila všechna právní jednání ve správních řízeních podle zákona č. 500/2004 Sb., správní řád, ve znění pozdějších předpisů, souvisejících se stavbou:

**„Malodolský p., ř. km 2,116 – 2,404 (Údolíčko)
– rekonstrukce koryta“**

v Chomutově dne 06.04.2021

Ing. Zbyněk Folk
generální ředitel



Povodí Ohře, státní podnik
Bezručova 4219 Chomutov 430 03
IČ. 70889988 DIČ. CZ70889988
web: www.poh.cz

č. 19/2021

H) Výpisy z aplikace „Nahlížení do KN“ pro pozemky dotčené stavbou

Parcelní číslo: 767/3

Obec: Perštejn [563285]
Katastrální území: Rájov u Perštejna [719412]
Číslo LV: 225
Výměra [m2]: 16
Druh pozemku: zahrada
Seznam BPEJ: BPEJ 76841, výměra 16
Způsob ochrany nemovitosti: zemědělský půdní fond
Vlastnické právo: Česká republika
Právo hospodařit s majetkem státu: Povodí Ohře, s.p.,
Bezručova 4219, 430 03 Chomutov

Parcelní číslo: 769/2

Obec: Perštejn [563285]
Katastrální území: Rájov u Perštejna [719412]
Číslo LV: 225
Výměra [m2]: 3
Druh pozemku: zahrada
Seznam BPEJ: BPEJ 76841, výměra 3
Způsob ochrany nemovitosti: zemědělský půdní fond
Vlastnické právo: Česká republika
Právo hospodařit s majetkem státu: Povodí Ohře, s.p.,
Bezručova 4219, 430 03 Chomutov

Parcelní číslo: 795/4

Obec: Perštejn [563285]
Katastrální území: Rájov u Perštejna [719412]
Číslo LV: 225
Výměra [m2]: 65
Způsob využití: ostatní komunikace
Druh pozemku: ostatní plocha
Vlastnické právo: Česká republika
Právo hospodařit s majetkem státu: Povodí Ohře, s.p.,
Bezručova 4219, 430 03 Chomutov

Parcelní číslo: 769/6

Obec: Perštejn [563285]
Katastrální území: Rájov u Perštejna [719412]
Číslo LV: 225
Výměra [m2]: 13
Druh pozemku: zahrada

Seznam BPEJ: BPEJ 76841, výměra 13
Způsob ochrany nemovitosti: zemědělský půdní fond
Vlastnické právo: Česká republika
Právo hospodařit s majetkem státu: Povodí Ohře, s.p.,
Bezručova 4219, 430 03 Chomutov

Parcelní číslo: 798/2

Obec: Perštejn [563285]
Katastrální území: Rájov u Perštejna [719412]
Číslo LV: 225
Výměra [m2]: 45
Způsob využití: zeleň
Druh pozemku: ostatní plocha
Vlastnické právo: Česká republika
Právo hospodařit s majetkem státu: Povodí Ohře, s.p.,
Bezručova 4219, 430 03 Chomutov

Parcelní číslo: 985/11

Obec: Perštejn [563285]
Katastrální území: Rájov u Perštejna [719412]
Číslo LV: 225
Výměra [m2]: 7
Způsob využití: ostatní komunikace
Druh pozemku: ostatní plocha
Vlastnické právo: Česká republika
Právo hospodařit s majetkem státu: Povodí Ohře, s.p.,
Bezručova 4219, 430 03 Chomutov

Parcelní číslo: 985/14

Obec: Perštejn [563285]
Katastrální území: Rájov u Perštejna [719412]
Číslo LV: 225
Výměra [m2]: 85
Způsob využití: ostatní komunikace
Druh pozemku: ostatní plocha
Vlastnické právo: Česká republika
Právo hospodařit s majetkem státu: Povodí Ohře, s.p.,
Bezručova 4219, 430 03 Chomutov

Parcelní číslo: 986/13

Obec: Perštejn [563285]
Katastrální území: Rájov u Perštejna [719412]
Číslo LV: 225
Výměra [m2]: 3

Způsob využití: ostatní komunikace
Druh pozemku: ostatní plocha
Vlastnické právo: Česká republika
Právo hospodařit s majetkem státu: Povodí Ohře, s.p.,
Bezručova 4219, 430 03 Chomutov

Parcelní číslo: 988/3

Obec: Perštejn [563285]
Katastrální území: Rájov u Perštejna [719412]
Číslo LV: 225
Výměra [m2]: 2631
Způsob využití: koryto vodního toku přirozené nebo upravené
Druh pozemku: vodní plocha
Vlastnické právo: Česká republika
Právo hospodařit s majetkem státu: Povodí Ohře, s.p.,
Bezručova 4219, 430 03 Chomutov

Parcelní číslo: 1032

Obec: Perštejn [563285]
Katastrální území: Rájov u Perštejna [719412]
Číslo LV: 225
Výměra [m2]: 5
Způsob využití: koryto vodního toku přirozené nebo upravené
Druh pozemku: vodní plocha
Vlastnické právo: 1/2 Česká republika
1/2 Vladimír Doležal
Právo hospodařit s majetkem státu: Povodí Ohře, s.p.,
Bezručova 4219, 430 03 Chomutov
Omezení vlastnického práva: zástavní právo exekutorské podle § 69a exekučního řádu